BURKINA FASO
REGION DES HAUTS-BASSINS

FICHIER DES LOCALITES DES HAUTS-BASSINS

PRINCIPAUX RESULTATS PAR PROVINCES ET COMMUNES

Septembre 2007

Institut National de la Statistique
et de la Démographie (INSD)

Direction régionale des Hauts-Bassins

BP 2661 Bobo-Dioulasso

Tel : 20 98 47 30 Fax : 20 98 38 84

LISTE DES TABLEAUX

Tableau 1: Répartition des villages et des populations par commune et par province

Tableau 2: Répartition de la population par province et selon le milieu de résidence

Tableau 3: Répartition des villages par commune et par province selon l'accessibilité (existence ou distance) à un centre d'état civil

Tableau 4: Répartition par commune et par province des villages selon l'habitude des déclarations à l'état civil des différents évènements démographiques

Tableau 5: Répartition des villages par communes et provinces selon l'existence et la destination habituelle des émigrants temporaires

Tableau 6: Répartition des villages selon la durée d'émigration des travailleurs temporaires

Tableau 7: Répartion des villages selon la durée d'émigration et la destination habituelle

Tableau 8: Répartition des villages selon la provenance des immigrés travailleurs temporaires

Tableau 9: Répartition des villages selon la durée de séjour des travailleurs immigrés

Tableau 10: Répartition des villages selon les secteurs d'activités où exercent les travailleurs immigrés

Tableau 11: Répartition des villages selon la fréquence d'activité des organisations communautaires

Tableau 12: Répartition des villages par commune et par province selon le nombre de groupements féminins

Tableau 13: Répartition des villages selon les principales activités économiques des habitants

Tableau 14: Répartition des villages selon la prémière principale culture pratiquée

Tableau 15: Répartition des villages selon la prémière principale culture autoconsommée

Tableau 16: Répartition des villages selon la prémière principale culture commercialisée

Tableau 17: Répartition des villages selon la prémière principale source de revenu

Tableau 18: Répartition des villages selon la disponibilité des terres

Tableau 19: Répartition des villages selon l'existence et le type de marché

Tableau 20: Répartition des villages selon la distance du marché le plus proche

Tableau 21: Répartition des villages selon le moyen de deplacement le plus utilisé pour se rendre dans le marché le plus proche

Tableau 22: Répartition des villages selon la distance à la ville la plus proche

Tableau 22: Répartition des villages selon la distance à la ville la plus proche

Tableau 23: Répartition des villages selon le type de la principale voie d'accès par rapport à la ville la plus proche

Tableau 24: Répartition des villages selon la durée de praticabilité de la principale voie d'accès par rapport à la ville la plus proche

Tableau 25: Répartition des villages selon la dictance à la route carrossable la plus proche

Tableau 26: Répartition des villages selon la distance par rapport à la route bitumée la plus proche

Tableau 27: Répartition des villages selon le moyen de transport le plus utilisé pour se rendre à la ville la plus proche

Tableau 28: Répartition par province des types de moyens de transport en commun les plus utilisés pour se rendre à la ville la plus proche

Tableau 29: Répartition des villages selon l'existence et le nombre de centre de santé

Tableau 30: Type de centre de santé dans les villages de la région des Hauts-Bassins

Tableau 31: Etat de fonctionnement des centres de santé dans les villages de la région des Hauts-Bassins

Tableau 32: Personnel de santé dans les centres de santé des villages de la région

Tableau 33: Répartition des villages selon la principale raison de la non fréquentation des centres de santé

Tableau 34: Répartition des villages selon la distance au centre de santé le plus proche

Tableau 35: Répartition des villages selon la situation de fonctionnement du dépôt pharmaceutique

Tableau 36: Répartition des villages selon la principale raison de la non fréquentation du dépôt pharmaceutique

Tableau 37: Répartition des villages selon la distance au dépôt pharmaceutique

Tableau 38: Répartition des villages selon le principal lieu d'accouchement des femmes

Tableau 39: Répartition des villages selon l'information sur les methodes de lutte contre le SIDA

Tableau 40: Répartition des villages selon la principale maladie rencontrée

Tableau 41: Répartition des villages selon l'existence d'un tradipraticien

Tableau 42: Répartition des villages selon le nombre d'écoles primaires

Tableau 43: Répartition des villages par province et par nombre d'écoles primaires

Tableau 44: Répartition des écoles des villages selon leur état de fonctionnement par province

Tableau 45: Répartition des écoles des villages par province et selon le type

Tableau 46: Répartition des écoles des villages suivant le nombre de classes

Tableau 47: Répartition des écoles des villages par province et par type de matériau des murs

Tableau 48: Répartition des écoles des villages selon le nombre de classes et le nombre d'enseignants

Tableau 49: Répartition des villages par commune selon la distance à l'école primaire la plus proche

Tableau 50: Répartition des villages selon l'existence d'un centre d'alphabétisation

Tableau 51: Répartition des villages par commune selon la distance à l'école secondaire la plus proche

Tableau 52: Répartition des villages selon le principal matériau de construction des murs

Tableau 54: Répartition des villages selon le principal matériau de construction du sol

Tableau 55: Répartition des villages selon l'existence d'infrastructures sportives

Tableau 56: Répartition des villages selon la couverture en réseaux téléphoniques

Tableau 57: Répartition des villages selon la couverture par les sources d'information

Tableau 58: Répartition des villages selon l'existence de sources d'électricité

Tableau 59: Répartition par commune des villages ne disposant pas de points d'eau potable fonctionnels

Tableau 60: Répartition des villages par provinces et communes selon l'existence et le type de boisement

Tableau 61: Répartition des villages par communes et provinces selon l'existence d'une retenue d'eau

Tableau 1: Répartition des villages et des populations par commune et par province

Province / Commune		Nombre de villages	Nombre de secteurs	Nombre de ménages	Population résidente		
					Total	Hommes	Femmes
HOUET							
	Bama	21	0	11 737	69 631	34 575	35 056
	Bobo-Dioulasso	35	0	11 397	61 919	30 476	31 443
	Dandé	5	0	3 466	21 310	10 444	10 866
	Faramana	8	0	2 824	16 734	8 333	8 401
	Fo	13	0	3 099	19 199	9 268	9 931
	Karangasso-Sambla	14	0	4 041	25 598	12 884	12 714
	Karangasso-Vigué	25	0	11 707	76 570	38 802	37 768
	Koundougou	6	0	2 788	17 041	8 256	8 785
	Léna	14	0	3 049	18 106	8 879	9 227
	Padéma	12	0	7 425	50 957	24 682	26 275
	Peni	24	0	5 231	35 430	17 629	17 801
	Satiri	16	0	5 995	37 369	18 307	19 062
	Toussiana	14	0	2 706	17 255	8 381	8 874
	Dafra	0	10	35 045	175 903	86 650	89 253
	Do	0	7	28 763	153 790	76 548	77 242
	Konsa	0	8	20 620	105 850	52 770	53 080
Total	Nombre	**207**	**25**	**159 893**	**902 662**	**446 884**	**455 778**
	% régional	**43,5%**	**67,6%**	**64,9%**	**64,0%**		
KENEDOUGOU							
	Banzon	6	0	2 583	15 051	7 458	7 593
	Djigouera	12	0	2 838	18 284	9 000	9 284
	Kangala	11	0	3 789	23 058	10 791	12 267
	Kayan	17	0	3 360	19 786	9 685	10 101
	Koloko	20	0	3 179	18 858	9 337	9 521
	Kourinion	12	0	2 201	13 990	6 789	7 201
	Kourouma	15	0	5 408	33 837	17 137	16 700
	Morolaba	14	0	3 622	20 274	9 912	10 362
	N'Dorola	23	0	5 219	30 703	15 578	15 125
	Orodara	6	0	1 753	10 842	5 218	5 624
	Samogohiri	7	0	1 030	6 264	2 962	3 302
	Samorogouan	16	0	6 029	35 953	18 612	17 341
	Sindo	12	0	2 811	17 073	8 350	8 723
	Orodara (ville)	0	7	3 653	19 490	9 831	9 659
Total	Nombre	**171**	**7**	**47 475**	**283 463**	**140 660**	**142 803**
	% régional	**35,9%**	**18,9%**	**19,3%**	**20,1%**		
TUY							
	Bekuy	4	0	2 599	16 484	8 010	8 474
	Bereba	29	0	4 237	25 304	12 270	13 034
	Boni	10	0	3 151	16 404	7 791	8 613
	Founzan	15	0	5 590	32 486	15 849	16 637
	Houndé	15	0	6 682	38 054	18 167	19 887
	Koti	11	0	4 112	24 563	11 754	12 809
	Koumbia	14	0	6 044	36 195	17 542	18 653
	Houndé (ville)	0	5	6 401	34 669	17 418	17 251
Total	Nombre	**98**	**5**	**38 816**	**224 159**	**108 801**	**115 358**
	% régional	**20,6%**	**13,5%**	**15,8%**	**15,9%**		
Total Hauts-Bassins		**476**	**37**	**246 184**	**1 410 284**	**696 345**	**713 939**

Tableau 2: Répartition de la population par province et selon le milieu de résidence

Province		Villages ou secteurs	Nombre de ménages	Taille des ménages	Population résidente		
					Total	Hommes	Femmes
HOUET	Urbain	25	84 428	5,2	435 543	215 968	219 575
	Rural	207	75 465	6,2	467 119	230 916	236 203
	Total	232	159 893	5,6	902 662	446 884	455 778
	% Urbain	10,8%	52,8%		48,3%	48,3%	48,2%
KENEDOUGOU	Urbain	7	3 653	5,3	19 490	9 831	9 659
	Rural	171	43 822	6,0	263 973	130 829	133 144
	Total	178	47 475	6,0	283 463	140 660	142 803
	% Urbain	3,9%	7,7%		6,9%	7,0%	6,8%
TUY	Urbain	5	6 401	5,4	34 669	17 418	17 251
	Rural	98	32 415	5,8	189 490	91 383	98 107
	Total	103	38 816	5,8	224 159	108 801	115 358
	% Urbain	4,9%	16,5%		15,5%	16,0%	15,0%
Total Hauts-Bassins	Urbain	37	94 482	5,2	489 702	243 217	246 485
	Rural	476	151 702	6,1	920 582	453 128	467 454
	Total	513	246 184	5,7	1 410 284	696 345	713 939
	% Urbain	7,2%	38,4%		34,7%	34,9%	34,5%

Source: Enquête Fichier des localités Hauts-Bassins, 2007
Recensement général de la population et de l'habitation, 2006

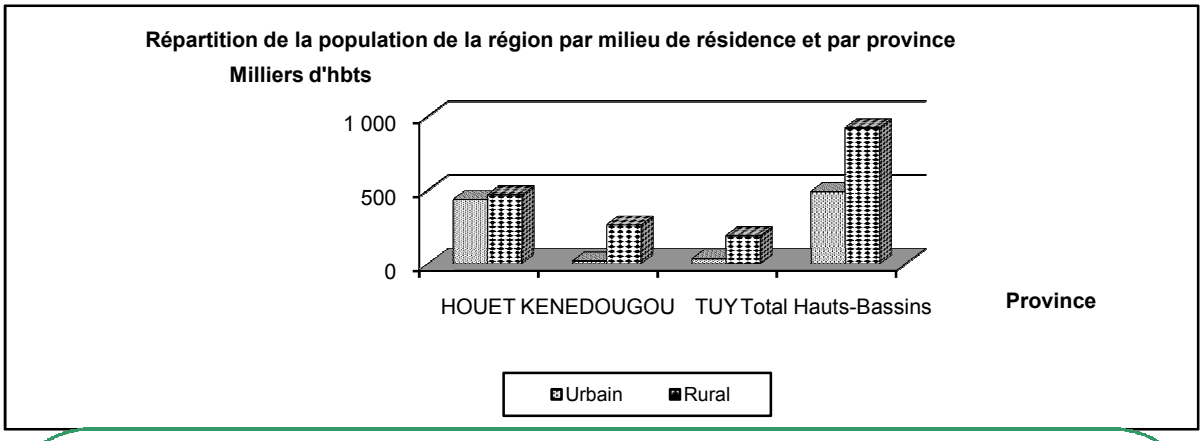

Commentaire:

La région des Hauts-Bassins est constituée de 3 provinces, 33 communes, 476 villages et 37 secteurs dans 3 communes urbaines. Sa population est de 1 410 284 habitants selon les résultats provisoires du dernier recensement de la population en 2006.

La province du Houet concentre la plus grande partie de la population: 64% de la population totale de la région.

Plus du tiers de la population (34,7%) vit en ville du fait de la forte population de la ville de Bobo-Dioulasso : 435 543 habitants, soit 88,9% de la population urbaine de la région. les villes de orodara et de Houndé comptent respectivement pour 4,0% et 7,1% de la population urbaine.

Les femmes représentent un peu plus de la moitié: 50,3% de la population, à l'exception de la ville de Orodara où elles ne sont que 49,6%.

Les ménages sont plus peuplés en milieu rural: 6,1 personnes par ménage en campagne contre 5,2 en ville.

Tableau 3: Répartition des villages par commune et par province selon l'accessibilité (existence ou distance) à un centre d'état civil

Province / Commune	Existe	N'existe pas				Total
		Moins de 15 km	15 à 30 km	Plus de 30 Km	Total	
HOUET						
Bama	1	9	11	0	20	21
Bobo-Dioulasso	8	16	10	1	27	35
Dandé	1	3	1	0	4	5
Faramana	1	4	3	0	7	8
Fo	1	4	4	4	12	13
Karangasso-Sambla	1	5	7	1	13	14
Karangasso-Vigué	1	7	11	6	24	25
Koundougou	1	4	1	0	5	6
Léna	1	6	5	2	13	14
Padéma	1	2	3	6	11	12
Peni	2	6	11	5	22	24
Satiri	1	4	8	3	15	16
Toussiana	1	9	2	2	13	14
Total	**21**	**79**	**76**	**30**	**186**	**207**
KENEDOUGOU						
Banzon	1	5	0	0	5	6
Djigouera	4	8	0	0	8	12
Kangala	1	6	4	0	10	11
Kayan	1	11	5	0	16	17
Koloko	5	10	3	2	15	20
Kourinion	1	4	6	1	11	12
Kourouma	3	6	6	0	12	15
Morolaba	2	5	4	3	12	14
N'Dorola	1	7	14	1	22	23
Orodara	3	3	0	0	3	6
Samogohiri	1	5	1	0	6	7
Samorogouan	1	8	7	0	15	16
Sindo	1	5	0	6	11	12
Total	**25**	**83**	**50**	**13**	**146**	**171**
TUY						
Bereba	3	1	0	0	1	4
Bekuy	2	24	3	0	27	29
Boni	1	9	0	0	9	10
Founzan	4	3	7	1	11	15
Houndé	6	8	1	0	9	15
Koti	3	5	3	0	8	11
Koumbia	1	5	7	1	13	14
Total	**20**	**55**	**21**	**2**	**78**	**98**
Total Hauts-Bassins	**66**	**217**	**147**	**45**	**410**	**476**
	13,9%	**45,6%**	**30,9%**	**9,5%**	**86,1%**	**100,0%**

Source: Enquête Fichier des localités Hauts-Bassins, 2007

Commentaire: 86% des villages ne disposent pas de centre d'état civil. Néanmoins, plus de la moitié (59,5%) est située à moins de 15 Km d'un centre d'état civil. Ce qui traduit un accès relativement facile des habitants des villages aux centres d'état civil pour les déclarations des évènements démographiques.

Tableau 4: Répartition par commune et par province des villages selon l'habitude des déclarations à l'état civil des différents évènements démographiques

Province / Commune	Naissance	Mariage	Décès	Total
HOUET				
Bama	21	1	2	21
Bobo-Dioulasso	29	0	1	35
Dandé	5	1	1	5
Faramana	8	0	0	8
Fo	13	1	0	13
Karangasso-Sambla	14	8	4	14
Karangasso-Vigué	20	1	0	25
Koundougou	6	1	0	6
Léna	13	1	0	14
Padéma	12	0	1	12
Peni	22	5	3	24
Satiri	16	2	0	16
Toussiana	13	0	0	14
Total	**192**	**21**	**12**	**207**
KENEDOUGOU				
Banzon	5	0	0	6
Djigouera	12	1	1	12
Kangala	11	1	1	11
Kayan	12	0	1	17
Koloko	20	2	6	20
Kourinion	1	1	0	12
Kourouma	15	0	0	15
Morolaba	13	2	8	14
N'Dorola	22	1	0	23
Orodara	4	1	3	6
Samogohiri	6	3	3	7
Samorogouan	16	1	2	16
Sindo	8	2	0	12
Total	**145**	**15**	**25**	**171**
TUY				
Bekuy	3	1	1	4
Bereba	29	5	5	29
Boni	9	1	1	10
Founzan	13	1	2	15
Houndé	14	0	2	15
Koti	4	1	0	11
Koumbia	14	0	0	14
Total	**86**	**9**	**11**	**98**
Total Hauts-Bassins	**423**	**45**	**48**	**476**
	88,9%	**9,5%**	**10,1%**	**100,0%**

Source: Enquête Fichier des localités Hauts-Bassins, 2007

Commentaire:

La déclaration des naissances entre de plus en plus dans les mœurs des habitants des villages de la région. En effet, elle constitue une habitude dans 9 villages sur 10. Par contre les déclarations des mariages et des décès sont moins courantes et sont courantes dans seulement près de 10% des villages.

Tableau 5: Répartition des villages par communes et provinces selon l'existence et la destination habituelle des émigrants temporaires

Province / Commune	Pas d'émigration temporaire	Destination des émigrants temporaires						Total
		Bobo	Autre villes/ villages	Côte d'Ivoire	Ghana	Autres pays	Total	
HOUET								
Bama	4	4	3	10	0	0	17	21
Bobo-Dioulasso	5	15	2	13	0	0	30	35
Dandé	0	1	0	4	0	0	5	5
Faramana	3	1	1	0	0	3	5	8
Fo	1	5	1	2	0	4	12	13
Karangasso-Sambla	0	6	0	8	0	0	14	14
Karangasso-Vigué	8	3	9	5	0	0	17	25
Koundougou	1	0	2	3	0	0	5	6
Léna	0	3	1	10	0	0	14	14
Padéma	1	3	0	5	0	3	11	12
Peni	6	3	2	13	0	0	18	24
Satiri	2	2	2	10	0	0	14	16
Toussiana	0	0	0	14	0	0	14	14
Total	**31**	**46**	**23**	**97**	**0**	**10**	**176**	**207**
KENEDOUGOU								
Banzon	1	1	3	1	0	0	5	6
Djigouera	2	0	3	7	0	0	10	12
Kangala	1	2	1	7	0	0	10	11
Kayan	1	4	2	10	0	0	16	17
Koloko	4	0	1	15	0	0	16	20
Kourinion	4	0	6	2	0	0	8	12
Kourouma	3	2	3	7	0	0	12	15
Morolaba	4	0	1	8	0	1	10	14
N'Dorola	12	5	4	2	0	0	11	23
Orodara	1	1	0	4	0	0	5	6

Province / Commune	Pas d'émigration temporaire	Destination des émigrants temporaires						Total
		Bobo	Autre villes/ villages	Côte d'Ivoire	Ghana	Autres pays	Total	
Samogohiri	2	0	0	5	0	0	5	7
Samorogouan	5	1	3	7	0	0	11	16
Sindo	10	0	1	0	0	1	2	12
Total	**50**	**16**	**28**	**75**	**0**	**2**	**121**	**171**
TUY								
Bekuy	0	1	0	3	0	0	4	4
Bereba	2	2	4	21	0	0	27	29
Boni	2	1	4	3	0	0	8	10
Founzan	5	1	9	0	0	0	10	15
Houndé	4	0	4	7	0	0	11	15
Koti	1	2	0	7	1	0	10	11
Koumbia	12	0	2	0	0	0	2	14
Total	**26**	**7**	**23**	**41**	**1**	**0**	**72**	**98**
Total Hauts-Bassins	**107**	**69**	**74**	**213**	**1**	**12**	**369**	**476**
	22,5%	**14,5%**	**15,5%**	**44,7%**	**0,2%**	**2,5%**	**77,5%**	**100,0%**

Source: Enquête Fichier des localités Hauts-Bassins, 2007

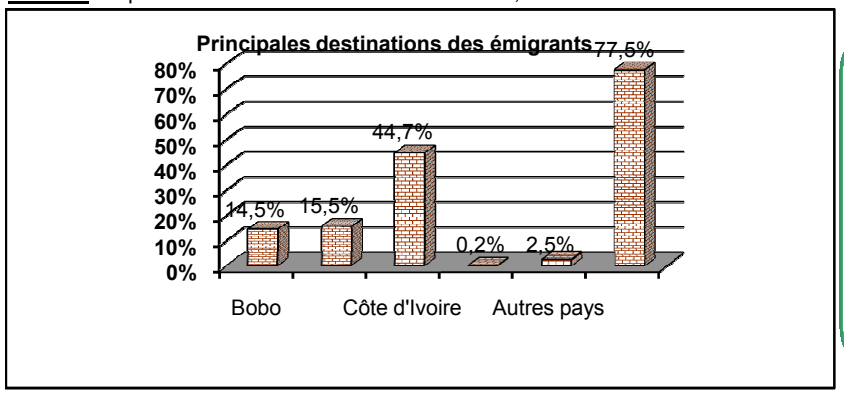

Commentaire:

L'émigration reste un phénomène important dans les villages des Hauts-Bassins. Elle touche plus des trois quarts (77,5%) des villages.

La Côte d'Ivoire est, malgré la crise dans ce pays, la première destination des habitants des villages. Cette destination est même plus fréquemment choisie par les émigrants que les autres localités du Burkina: Bobo et autres villes/villages représentent seulement 30% des destinations habituelles.

Tableau 6: Répartition des villages selon la durée d'émigration des travailleurs temporaires

Province / Commune	Pas d'émigration temporaire	Durées habituelles de l'émigration temporaire					Total
		Moins de 3 mois	3 à 5 mois	6 à 12 mois	Plus d'une année	Total	
HOUET							
Bama	4	0	2	4	11	17	21
Bobo-Dioulasso	5	4	6	6	14	30	35
Dandé	0	0	3	1	1	5	5
Faramana	3	0	3	2	0	5	8
Fo	1	0	3	5	4	12	13
Karangasso-Sambla	0	0	5	0	9	14	14
Karangasso-Vigué	8	4	2	3	8	17	25
Koundougou	1	0	0	2	3	5	6
Léna	0	1	2	0	11	14	14
Padéma	1	0	6	3	2	11	12
Peni	6	0	2	11	5	18	24
Satiri	2	0	2	2	10	14	16
Toussiana	0	0	1	0	13	14	14
Total	**31**	**9**	**37**	**39**	**91**	**176**	**207**
KENEDOUGOU							
Banzon	1	0	1	3	1	5	6
Djigouera	2	0	2	4	4	10	12
Kangala	1	2	0	2	6	10	11
Kayan	1	0	0	8	8	16	17
Koloko	4	0	1	10	5	16	20
Kourinion	4	0	5	3	0	8	12
Kourouma	3	0	2	5	5	12	15
Morolaba	4	0	0	2	8	10	14
N'Dorola	12	0	2	9	0	11	23
Orodara	1	0	2	2	1	5	6
Samogohiri	2	0	0	1	4	5	7

	Pas d'émigration temporaire	Durées habituelles de l'émigration temporaire					Total
		Moins de 3 mois	3 à 5 mois	6 à 12 mois	Plus d'une année	Total	
Samorogouan	5	0	3	0	8	11	16
Sindo	10	0	1	0	1	2	12
Total	**50**	**2**	**19**	**49**	**51**	**121**	**171**
TUY							
Bekuy	0	0	1	1	2	4	4
Bereba	2	0	2	6	19	27	29
Boni	2	2	2	1	3	8	10
Founzan	5	0	4	6	0	10	15
Houndé	4	1	2	2	6	11	15
Koti	1	0	0	0	10	10	11
Koumbia	12	0	2	0	0	2	14
Total	**26**	**3**	**13**	**16**	**40**	**72**	**98**
Total Hauts-Bassins	**107**	**14**	**69**	**104**	**182**	**369**	**476**
	22,5%	**2,9%**	**14,5%**	**21,8%**	**38,2%**	**77,5%**	**100,0%**

Source: Enquête Fichier des localités Hauts-Bassins, 2007

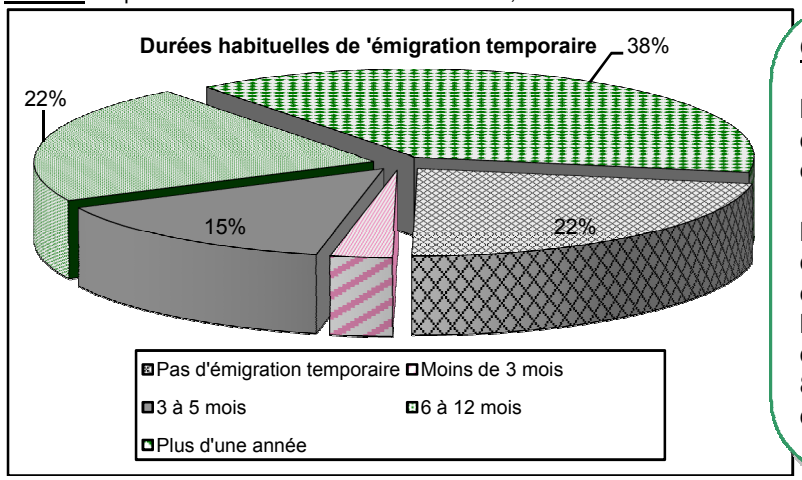

Commentaire:

L'émigration de longue durée est une habitude dans les villages de la région car dans plus de la moitié (60,0%) des villages les émigrants partent pour plus de 6 mois.

L'analyse croisée des destinations habituelles et des durées d'émigration revèle que c'est l'émigration vers la Côte d'Ivoire qui explique la longue durée des émigrations dans les villages de la région (voir tableau ci-dessous). cette destination contribue pour 85,2% des habitudes à l'émigration de durée de plus d'une année.

Tableau 7: Répartion des villages selon la durée d'émigration et la destination habituelle

		Pas d'émigration temporaire	Durées habituelles d'émigration					Total
			Moins de 3 mois	3 à 5 mois	6 à 12 mois	Plus d'une année	Total	
Pas d'émigration		107	0	0	0	0	0	107
Destinations habituelles	Bobo	0	8	22	22	17	69	69
	Autre ville/village	0	5	34	29	6	74	74
	Côte d'Ivoire	0	1	10	47	**155**	213	213
	Ghana	0	0	0	0	1	1	1
	Autre pays	0	0	3	6	3	12	12
	Total	0	14	69	104	**182**	369	369
Total		**107**	**14**	**69**	**104**	**182**	**369**	**476**

Source: Enquête Fichier des localités Hauts-Bassins, 2007

Tableau 8: Répartition des villages selon la provenance des immigrés travailleurs temporaires

Province / Commune	Pas d'immigration temporaire	Provenances des travailleurs immigrés								Total
		Ouaga	Bobo	Autres villes du Burkina	Villages de la province	Autres provinces	Côte d'Ivoire	Autres pays	Total	
HOUET										
Bama	3	0	0	0	5	12	0	1	18	21
Bobo-Dioulasso	15	1	0	6	0	13	0	0	20	35
Dandé	2	0	0	0	2	1	0	0	3	5
Faramana	2	0	0	1	3	0	0	2	6	8
Fo	2	0	0	0	1	8	0	2	11	13
Karangasso-Sambla	2	0	0	0	3	9	0	0	12	14
Karangasso-Vigué	3	1	0	6	7	8	0	0	22	25
Koundougou	0	0	0	0	4	2	0	0	6	6
Léna	1	3	1	0	1	8	0	0	13	14
Padéma	1	0	0	2	4	5	0	0	11	12
Peni	2	0	0	1	0	21	0	0	22	24
Satiri	4	0	3	1	5	3	0	0	12	16
Toussiana	1	0	0	1	0	12	0	0	13	14
Total	**38**	**5**	**4**	**18**	**35**	**102**	**0**	**5**	**169**	**207**
KENEDOUGOU										
Banzon	0	0	0	5	1	0	0	0	6	6
Djigouera	0	0	1	1	0	9	0	1	12	12
Kangala	2	0	0	4	3	1	0	1	9	11
Kayan	4	1	0	2	0	3	0	7	13	17
Koloko	11	0	0	4	3	1	0	1	9	20
Kourinion	4	0	3	3	0	2	0	0	8	12
Kourouma	0	0	1	1	4	6	0	3	15	15
Morolaba	1	0	1	0	0	0	1	11	13	14
N'Dorola	5	0	1	0	0	16	0	1	18	23
Orodara	0	0	0	0	6	0	0	0	6	6
Samogohiri	2	0	0	0	3	2	0	0	5	7
Samorogouan	1	0	0	2	1	11	0	1	15	16
Sindo	1	0	0	8	2	0	0	1	11	12
Total	**31**	**1**	**7**	**30**	**23**	**51**	**1**	**27**	**140**	**171**

Province / Commune	Pas d'immigration temporaire	Provenances des travailleurs immigrés								Total
		Ouaga	Bobo	Autres villes du Burkina	Villages de la province	Autres provinces	Côte d'Ivoire	Autres pays	Total	
TUY										
Bereba	1	0	0	0	0	3	0	0	3	4
Bekuy	9	0	0	8	3	9	0	0	20	29
Boni	5	0	0	0	0	5	0	0	5	10
Founzan	11	0	0	3	0	1	0	0	4	15
Houndé	0	0	0	1	5	9	0	0	15	15
Koti	11	0	0	0	0	0	0	0	0	11
Koumbia	1	0	0	0	0	13	0	0	13	14
Total	**38**	**0**	**0**	**12**	**8**	**40**	**0**	**0**	**60**	**98**
Total Hauts-Bassins	**107**	**6**	**11**	**60**	**66**	**193**	**1**	**32**	**369**	**476**
	22,5%	**1,3%**	**2,3%**	**12,6%**	**13,9%**	**40,5%**	**0,2%**	**6,7%**	**77,5%**	**100,0%**

Source: Enquête Fichier des localités Hauts-Bassins, 2007

Commentaire:

A l'instar de l'émigration, l'immigration concerne plus de trois quarts des villages de la région. Les zones de provenance des travailleurs immigrés sont essentiellement des autres localités du Burkina (pour 70,6% des villages). C'est surtout des populations venant de zones rurales moins propices à l'agriculture: 40,5% de villages d'autres provinces et 13,9% de villages de la même province.

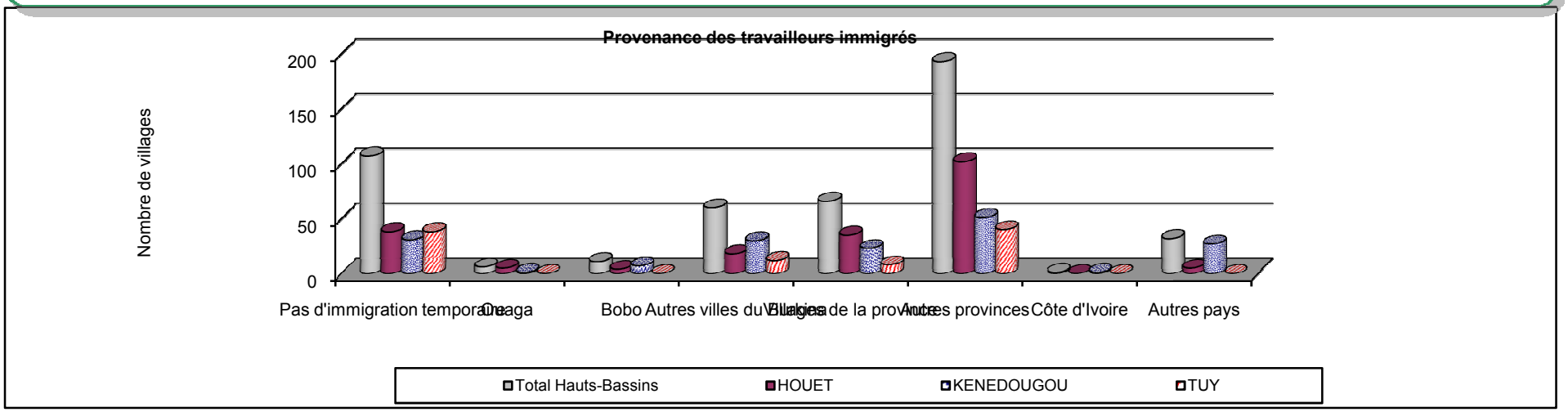

Tableau 9: Répartition des villages selon la durée de séjour des travailleurs immigrés

Province / Commune	Pas d'immigration temporaire	moins de 3 mois	3 à 5 mois	6 à 12 mois	plus d'une année	Total	Total
HOUET							
Bama	3	0	4	10	4	18	21
Bobo-Dioulasso	15	1	5	12	2	20	35
Dandé	2	0	2	1	0	3	5
Faramana	2	2	2	2	0	6	8
Fo	2	0	2	9	0	11	13
Karangasso-Sambla	2	0	1	3	8	12	14
Karangasso-Vigué	3	1	7	13	1	22	25
Koundougou	0	0	1	5	0	6	6
Léna	1	5	4	4	0	13	14
Padéma	1	0	3	7	1	11	12
Peni	2	0	5	15	2	22	24
Satiri	4	2	6	1	3	12	16
Toussiana	1	1	9	2	1	13	14
Total	**38**	**12**	**51**	**84**	**22**	**169**	**207**
KENEDOUGOU							
Banzon	0	0	1	5	0	6	6
Djigouera	0	0	4	7	1	12	12
Kangala	2	1	1	5	2	9	11
Kayan	4	0	3	8	2	13	17
Koloko	11	0	1	8	0	9	20
Kourinion	4	0	1	4	3	8	12
Kourouma	0	0	4	10	1	15	15
Morolaba	1	0	0	12	1	13	14
N'Dorola	5	0	9	9	0	18	23
Orodara	0	1	0	2	3	6	6

Province / Commune	Pas d'immigration temporaire	moins de 3 mois	3 à 5 mois	6 à 12 mois	plus d'une année	Total	Total
Samogohiri	2	1	1	2	1	5	7
Samorogouan	1	1	5	7	2	15	16
Sindo	1	2	5	4	0	11	12
Total	**31**	**6**	**35**	**83**	**16**	**140**	**171**
TUY							
Bekuy	1	0	1	2	0	3	4
Bereba	9	4	8	7	1	20	29
Boni	5	1	2	2	0	5	10
Founzan	11	0	2	1	1	4	15
Houndé	0	3	6	6	0	15	15
Koti	11	0	0	0	0	0	11
Koumbia	**1**	3	7	3	0	13	14
Total	**38**	**11**	**26**	**21**	**2**	**60**	**98**
Total Hauts-Bassins	**107**	**29**	**112**	**188**	**40**	**369**	**476**
	22,5%	**6,1%**	**23,5%**	**39,5%**	**8,4%**	**77,5%**	**100,0%**

Source: Enquête Fichier des localités Hauts-Bassins, 2007

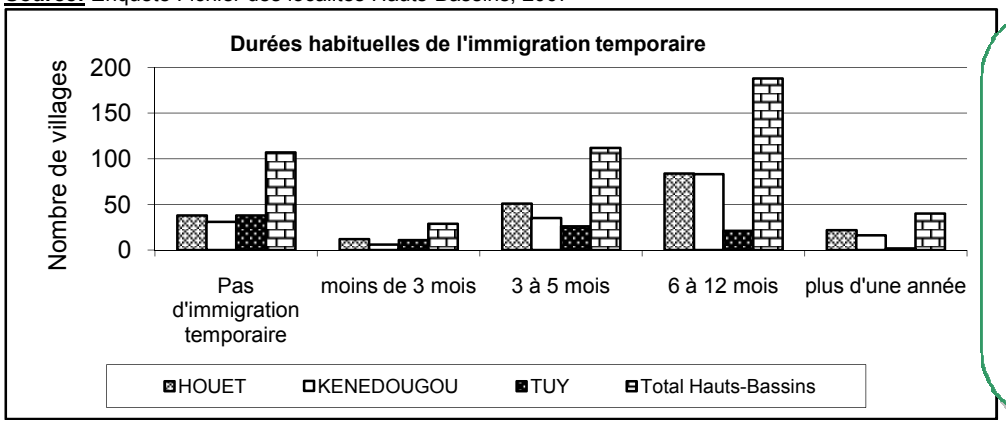

Commentaire:

Au contraire de l'émigration, l'immigration dans les villages de la région est plus souvent de durée moyenne: de 3 à 12 mois pour 63% des villages.

Il s'agit probablement d'exploitants ou d'ouvriers agricoles qui viennent travailler le temps d'une campagne agricole.

Tableau 10: Répartition des villages selon les secteurs d'activités où exercent les travailleurs immigrés

Province / Commune	Pas d'immigration temporaire	Secteurs d'activité								Total
		Agriculture	Elevage	Pêche	Commerce	Mines	Service	Autre	Total	
HOUET										
Bama	3	17	0	0	1	0	0	0	18	21
Bobo-Dioulasso	15	18	0	0	0	0	0	2	20	35
Dandé	2	3	0	0	0	0	0	0	3	5
Faramana	2	6	0	0	0	0	0	0	6	8
Fo	2	11	0	0	0	0	0	0	11	13
Karangasso-Sambla	2	12	0	0	0	0	0	0	12	14
Karangasso-Vigué	3	22	0	0	0	0	0	0	22	25
Koundougou	0	6	0	0	0	0	0	0	6	6
Léna	1	11	0	0	0	0	0	2	13	14
Padéma	1	11	0	0	0	0	0	0	11	12
Peni	2	20	1	0	0	0	0	1	22	24
Satiri	4	8	0	0	0	0	2	2	12	16
Toussiana	1	9	0	1	0	0	0	3	13	14
Total	**38**	**154**	**1**	**1**	**1**	**0**	**2**	**10**	**169**	**207**
KENEDOUGOU										
Banzon	0	6	0	0	0	0	0	0	6	6
Djigouera	0	12	0	0	0	0	0	0	12	12
Kangala	2	9	0	0	0	0	0	0	9	11
Kayan	4	13	0	0	0	0	0	0	13	17
Koloko	11	9	0	0	0	0	0	0	9	20
Kourinion	4	7	0	0	1	0	0	0	8	12
Kourouma	0	14	0	0	1	0	0	0	15	15
Morolaba	1	12	0	1	0	0	0	0	13	14
N'Dorola	5	17	1	0	0	0	0	0	18	23
Orodara	0	6	0	0	0	0	0	0	6	6

Province	Commune	Pas d'immigration temporaire	Secteurs d'activité								Total
			Agriculture	Elevage	Pêche	Commerce	Mines	Service	Autre	Total	
	Samogohiri	2	5	0	0	0	0	0	0	5	7
	Samorogouan	1	8	0	1	0	0	6	0	15	16
	Sindo	1	11	0	0	0	0	0	0	11	12
Total		**31**	**129**	**1**	**2**	**2**	**0**	**6**	**0**	**140**	**171**
TUY											
	Bekuy	1	3	0	0	0	0	0	0	3	4
	Bereba	9	19	0	0	0	0	0	1	20	29
	Boni	5	4	1	0	0	0	0	0	5	10
	Founzan	11	3	0	0	0	1	0	0	4	15
	Houndé	0	14	1	0	0	0	0	0	15	15
	Koti	11	0	0	0	0	0	0	0	0	11
	Koumbia	1	13	0	0	0	0	0	0	13	14
	Total	**38**	**56**	**2**	**0**	**0**	**1**	**0**	**1**	**60**	**98**
Total Hauts-Bassins		**107**	**339**	**4**	**3**	**3**	**1**	**8**	**11**	**369**	**476**
		22,5%	**71,2%**	**0,8%**	**0,6%**	**0,6%**	**0,2%**	**1,7%**	**2,3%**	**77,5%**	**100,0%**

Source: Enquête Fichier des localités Hauts-Bassins, 2007

Commentaire:
Comme on pouvait s'y attendre l'agriculture est la principale activité dans laquelle exercent les travailleurs immigrés dans les villages de la région.

Tableau 11: Répartition des villages selon la fréquence d'activité des organisations communautaires

Province / Commune	Pas d'org. Comm.	Fréquence des activités des Org. Communautaires					Total
		fréquem-ment	souvent	rarement	pas du tout	Total	
HOUET							
Bama	0	1	18	2	0	21	21
Bobo-Dioulasso	0	11	15	9	0	35	35
Dandé	0	0	4	1	0	5	5
Faramana	0	6	2	0	0	8	8
Fo	0	9	3	1	0	13	13
Karangasso-Sambla	0	1	2	9	2	14	14
Karangasso-Vigué	0	0	15	7	3	25	25
Koundougou	0	2	2	2	0	6	6
Léna	0	0	1	9	4	14	14
Padéma	0	2	6	4	0	12	12
Peni	0	0	14	8	2	24	24
Satiri	0	1	6	5	4	16	16
Toussiana	0	6	7	1	0	14	14
Total	**0**	**39**	**95**	**58**	**15**	**207**	**207**
KENEDOUGOU							
Banzon	0	6	0	0	0	6	6
Djigouera	1	5	6	0	0	11	12
Kangala	0	3	5	3	0	11	11
Kayan	0	4	6	7	0	17	17
Koloko	1	7	10	2	0	19	20
Kourinion	0	2	10	0	0	12	12
Kourouma	0	15	0	0	0	15	15
Morolaba	0	12	0	2	0	14	14
N'Dorola	0	23	0	0	0	23	23
Orodara	0	6	0	0	0	6	6
Samogohiri	0	3	2	2	0	7	7
Samorogouan	0	7	5	4	0	16	16
Sindo	1	8	2	1	0	11	12
Total	**3**	**101**	**46**	**21**	**0**	**168**	**171**
TUY							
Bekuy	0	2	2	0	0	4	4
Bereba	2	16	1	10	0	27	29
Boni	0	7	1	2	0	10	10
Founzan	0	0	7	8	0	15	15
Houndé	0	2	4	8	1	15	15
Koti	0	0	0	2	9	11	11
Koumbia	**0**	1	12	1	0	14	14
Total	**2**	**28**	**27**	**31**	**10**	**96**	**98**
Total Hauts-Bassins	**5**	**168**	**168**	**110**	**25**	**471**	**476**
	1,1%	**35,3%**	**35,3%**	**23,1%**	**5,3%**	**98,9%**	**100,0%**

Source: Enquête Fichier des localités Hauts-Bassins, 2007

Commentaire:

La quasi-totalité des villages de la région dispose d'organisations communautaires. Ces organisations présentent un niveau de dynamisme satisfaisant puisque dans 70% des villages celles-ci organisent souvent (ou très fréquemment) des activités, c'est-à-dire au moins deux activités par an.

Tableau 12: Répartition des villages par commune et par province selon le nombre de groupements féminins

Province Commune	Pas de GF	Un seul GF	Deux GF ou plus	Total
HOUET				
Bama	2	1	18	21
Bobo-Dioulasso	0	1	34	35
Dandé	0	1	4	5
Faramana	0	5	3	8
Fo	2	3	8	13
Karangasso-Sambla	0	3	11	14
Karangasso-Vigué	1	8	16	25
Koundougou	1	1	4	6
Léna	1	5	8	14
Padéma	0	2	10	12
Peni	2	10	12	24
Satiri	0	5	11	16
Toussiana	0	5	9	14
Total	**9**	**50**	**148**	**207**
KENEDOUGOU				
Banzon	0	2	4	6
Djigouera	1	5	6	12
Kangala	0	2	9	11
Kayan	4	3	10	17
Koloko	15	2	3	20
Kourinion	0	7	5	12
Kourouma	4	4	7	15
Morolaba	7	3	4	14
N'Dorola	7	15	1	23
Orodara	0	0	6	6
Samogohiri	0	6	1	7
Samorogouan	3	8	5	16
Sindo	1	0	11	12
Total	**42**	**57**	**72**	**171**
TUY				
Bekuy	0	2	2	4
Bereba	2	8	19	29
Boni	0	3	7	10
Founzan	0	5	10	15
Houndé	1	5	9	15
Koti	0	1	10	11
Koumbia	0	1	13	14
Total	**3**	**24**	**57**	**84**
Total Hauts-Bassins	**54**	**131**	**277**	**462**
	11,7%	**28,4%**	**60,0%**	**100,0%**

Source: Enquête Fichier des localités Hauts-Bassins, 2007

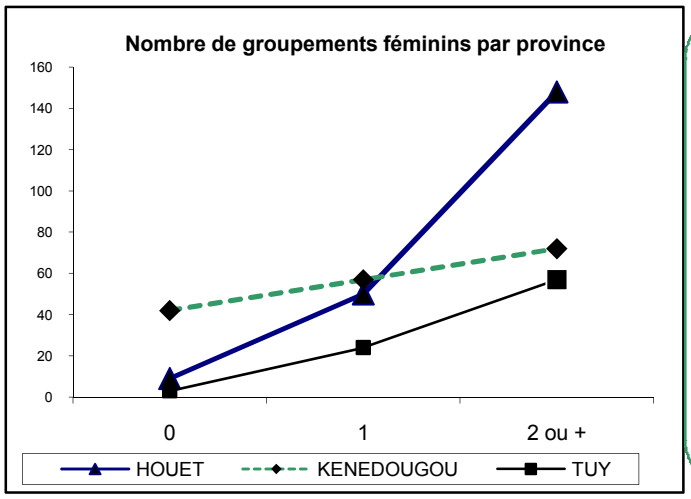

Commentaire:

La plupart des villages disposent de groupements féminins: 88,7%.

La province du Houet est celle où l'on rencontre le plus de groupements féminins par village à l'inverse de celle du Kénédougou où 20% des villages ne disposent même pas de groupement féminin.

Tableau 13: Répartition des villages selon les principales activités économiques des habitants

Activités	1ère activité principale		2ème activité principale		3ème activité principale		Total	
	Nombre	%	Nombre	%	Nombre	%	Nombre	%
Agriculture	460	**96,6**	10	2,1	2	0,4	472	**99,2**
Elevage	7	1,5	327	**68,7**	95	20,0	429	**90,1**
Pêche	0	0,0	11	2,3	16	3,4	27	5,7
Commerce	5	1,1	108	22,7	273	**57,4**	386	**81,1**
Artisanat	0	0	9	1,9	61	12,8	70	14,7
Industrie	0	0	0	0	1	0,2	1	0,2
Mines	0	0	0	0	3	0,6	3	0,6
Service	0	0	0	0	4	0,8	4	0,8
Autre	4	0,8	11	2,3	21	4,4	36	7,6
Total	**476**	**100,0**	**476**	**100,0**	**476**	**100,0**	**476**	**100,0**

Source: Enquête Fichier des localités Hauts-Bassins, 2007

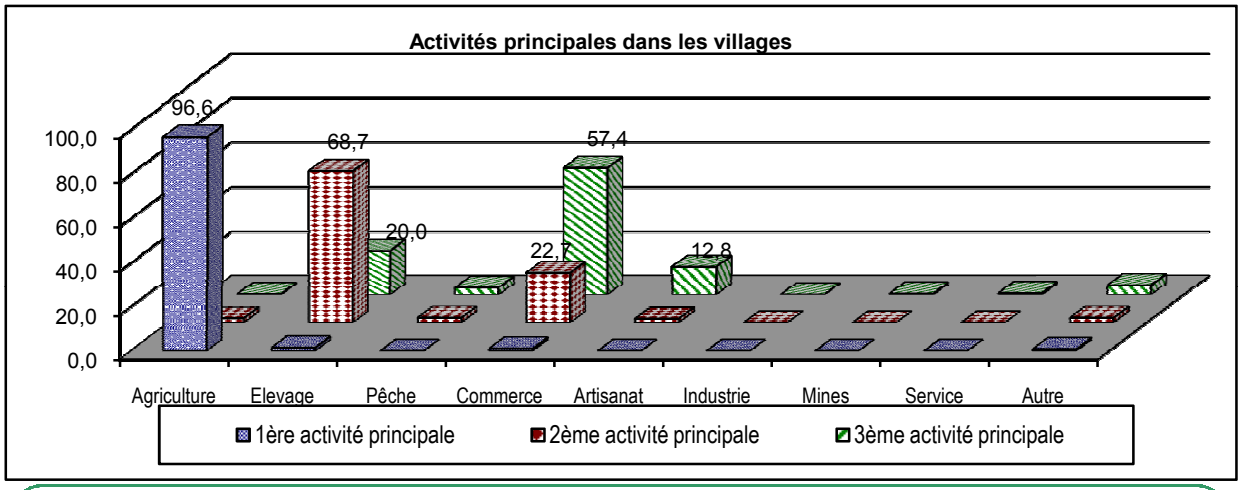

Commentaire:

L'agriculture est sans conteste l'activité principale dans les villages de la région. Elle représente la première activité économique dans presque tous les villages (96,6%). A côte de cette première activité principale, sont bien pratiquées des activités comme l'élevage (2ème activité principale pour 68,7%) et le commerce (3ème activité principale dans plus de 57% des villages).

Tableau 14: Répartition des villages selon la prémière principale culture pratiquée

Province / Commune	Cultures											Total
	mil	maïs	riz	fonio	coton	arachide	Igname	Manioc	Sorgho Blanc	Sorgho Rouge	Autre culture	
HOUET												
Bama	0	10	2	0	7	0	0	0	1	0	1	21
Bobo-Dioulasso	11	12	1	0	7	0	0	2	2	0	0	35
Dandé	0	1	0	0	4	0	0	0	0	0	0	5
Faramana	2	1	0	0	5	0	0	0	0	0	0	8
Fo	1	0	0	0	12	0	0	0	0	0	0	13
Karangasso-Sambla	0	2	0	0	6	0	1	0	5	0	0	14
Karangasso-Vigué	5	5	0	0	15	0	0	0	0	0	0	25
Koundougou	0	4	0	0	2	0	0	0	0	0	0	6
Léna	4	2	0	0	8	0	0	0	0	0	0	14
Padéma	0	3	0	0	9	0	0	0	0	0	0	12
Peni	4	4	0	0	15	0	0	0	1	0	0	24
Satiri	1	1	0	0	13	0	0	0	0	0	1	16
Toussiana	0	3	0	2	5	4	0	0	0	0	0	14
Total	**28**	**48**	**3**	**2**	**108**	**4**	**1**	**2**	**9**	**0**	**2**	**207**
KENEDOUGOU												
Banzon	0	1	0	0	5	0	0	0	0	0	0	6
Djigouera	0	1	0	0	11	0	0	0	0	0	0	12
Kangala	2	8	0	0	0	0	0	0	1	0	0	11
Kayan	0	7	1	0	9	0	0	0	0	0	0	17
Koloko	0	9	0	0	11	0	0	0	0	0	0	20
Kourinion	1	2	0	1	5	1	0	0	2	0	0	12
Kourouma	0	1	0	0	14	0	0	0	0	0	0	15
Morolaba	0	10	0	0	4	0	0	0	0	0	0	14
N'Dorola	0	2	0	0	21	0	0	0	0	0	0	23
Orodara	0	5	0	0	0	0	0	0	1	0	0	6
Samogohiri	2	5	0	0	0	0	0	0	0	0	0	7
Samorogouan	0	5	0	0	11	0	0	0	0	0	0	16
Sindo	0	1	0	0	11	0	0	0	0	0	0	12
Total	**5**	**57**	**1**	**1**	**102**	**1**	**0**	**0**	**4**	**0**	**0**	**171**

Province / Commune	Cultures											Total
	mil	maïs	riz	fonio	coton	arachide	Igname	Manioc	Sorgho Blanc	Sorgho Rouge	Autre culture	
TUY												
Bekuy	0	0	0	0	4	0	0	0	0	0	0	4
Bereba	1	1	0	0	24	0	0	0	2	1	0	29
Boni	0	1	0	0	8	0	0	0	1	0	0	10
Founzan	2	0	0	0	12	0	0	0	1	0	0	15
Houndé	0	2	0	0	12	0	0	0	1	0	0	15
Koti	1	2	0	0	8	0	0	0	0	0	0	11
Koumbia	0	1	0	0	13	0	0	0	0	0	0	14
Total	**4**	**7**	**0**	**0**	**81**	**0**	**0**	**0**	**5**	**1**	**0**	**98**
Total Hauts-Bassins	**37**	**112**	**4**	**3**	**291**	**5**	**1**	**2**	**18**	**1**	**2**	**476**
	7,8%	**23,5%**	**0,8%**	**0,6%**	**61,1%**	**1,1%**	**0,2%**	**0,4%**	**3,8%**	**0,2%**	**0,4%**	**100,0%**

Source: Enquête Fichier des localités Hauts-Bassins, 2007

Commentaire:
Le coton est la culture la plus pratiquée dans la plupart des villages de la région. Il est la première principale culture pour 61,1% des villages devant le maïs (23,5%). Néanmoins, les céréales (maïs, mil et sorgho) sont bien pratiquées en tant que deuxième ou troisième principale culture. Ainsi le maïs est classé parmi les trois principales cultures pratiquées dans presque tous les villages (92,2%).

Tableau 15: Répartition des villages selon la prémière principale culture autoconsommée

Province / Commune	Cultures autoconsommées												Total
	mil	Mais	Riz	Fonio	Coton	Arachide	voandzou	Niébé	Igname	Manioc	Sorgho Blanc	Sorgho Rouge	
HOUET													
Bama	0	19	0	0	0	0	0	0	0	0	2	0	21
Bobo-Dioulasso	8	20	0	0	0	1	0	0	0	1	5	0	35
Dandé	0	4	0	0	0	0	0	0	1	0	0	0	5
Faramana	0	8	0	0	0	0	0	0	0	0	0	0	8
Fo	1	11	0	1	0	0	0	0	0	0	0	0	13
Karangasso-Sambla	0	9	0	0	0	0	0	0	0	0	5	0	14
Karangasso-Vigué	6	19	0	0	0	0	0	0	0	0	0	0	25
Koundougou	0	6	0	0	0	0	0	0	0	0	0	0	6
Léna	4	10	0	0	0	0	0	0	0	0	0	0	14
Padéma	0	12	0	0	0	0	0	0	0	0	0	0	12
Peni	4	19	0	0	0	0	0	0	0	0	1	0	24
Satiri	2	12	0	0	0	1	0	0	1	0	0	0	16
Toussiana	0	9	0	5	0	0	0	0	0	0	0	0	14
Total	**25**	**158**	**0**	**6**	**0**	**2**	**0**	**0**	**2**	**1**	**13**	**0**	**207**
KENEDOUGOU													
Banzon	0	4	2	0	0	0	0	0	0	0	0	0	6
Djigouera	0	9	1	0	0	1	0	0	1	0	0	0	12
Kangala	1	7	0	0	0	0	0	0	0	0	3	0	11
Kayan	0	16	1	0	0	0	0	0	0	0	0	0	17
Koloko	2	17	0	0	0	0	1	0	0	0	0	0	20
Kourinion	2	7	0	2	0	0	0	0	0	0	1	0	12
Kourouma	0	14	0	0	1	0	0	0	0	0	0	0	15
Morolaba	0	14	0	0	0	0	0	0	0	0	0	0	14
N'Dorola	0	22	0	0	1	0	0	0	0	0	0	0	23
Orodara	0	6	0	0	0	0	0	0	0	0	0	0	6
Samogohiri	1	6	0	0	0	0	0	0	0	0	0	0	7
Samorogouan	0	16	0	0	0	0	0	0	0	0	0	0	16
Sindo	0	10	1	0	0	0	0	1	0	0	0	0	12
Total	**6**	**148**	**5**	**2**	**2**	**1**	**1**	**1**	**1**	**0**	**4**	**0**	**171**

Province	Cultures autoconsommées												Total
Commune	mil	Mais	Riz	Fonio	Coton	Arachide	voandzou	Niébé	Igname	Manioc	Sorgho Blanc	Sorgho Rouge	
TUY													
Bekuy	0	4	0	0	0	0	0	0	0	0	0	0	4
Bereba	2	24	0	0	0	0	0	0	0	0	2	1	29
Boni	0	9	0	0	0	0	0	0	0	0	1	0	10
Founzan	3	9	0	0	0	0	0	0	0	0	3	0	15
Houndé	0	12	0	0	0	0	0	0	2	0	1	0	15
Koti	1	9	0	0	1	0	0	0	0	0	0	0	11
Koumbia	0	12	0	0	0	1	0	1	0	0	0	0	14
Total	**6**	**79**	**0**	**0**	**1**	**1**	**0**	**1**	**2**	**0**	**7**	**1**	**98**
Total Hauts-Bassins	**37**	**385**	**5**	**8**	**3**	**4**	**1**	**2**	**5**	**1**	**24**	**1**	**476**
	7,8%	**80,9%**	**1,1%**	**1,7%**	**0,6%**	**0,8%**	**0,2%**	**0,4%**	**1,1%**	**0,2%**	**5,0%**	**0,2%**	**100,0%**

Source: Enquête Fichier des localités Hauts-Bassins, 2007

Pourcentage de villages pour lesquels une culture est considérée comme au moins troi
principale culture autoconsommée

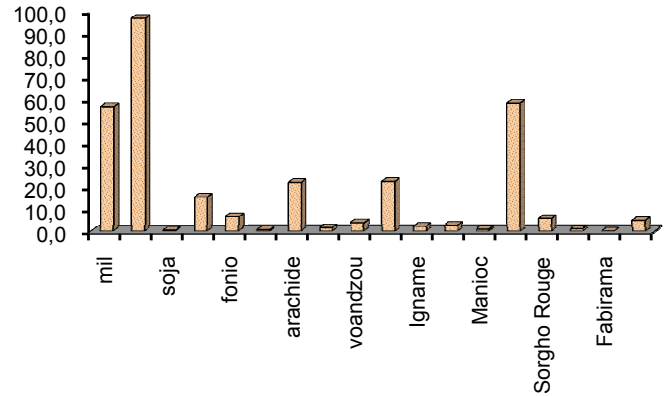

Commentaire:

Les principales cultures autoconsommées dans les villages sont les céréales. En effet, le maïs, le mil et le sorgho sont déclarés respectivement comme première principale culture autoconsommée dans 80,9%, 7,8% et 5,2% des villages (voir tableau ci-dessus).

En tant que deuxième principale culture autoconsommée, le sorgho (blanc et rouge) vient en tête dans 43% des villages, suivi du mil (31,9%).

Lorsqu'on considère simultanément les trois principales cultures autoconsommées (voir grahique ci-contre), c'est à dire les cultures déclarées comme au moins troisième culture autoconsommée dans les villages, on constate l'ordre suivant: maïs (96,6%), sorgho blanc et rouge (63,5%) et mil (56,5%). Le riz est cité dans seulement 15,3% des cas, derrière le niébé (22,5%).

Tableau 16: Répartition des villages selon la prémière principale culture commercialisée

Province / Commune	Cultures																Total
	mil	mais	riz	fonio	coton	arachide	sésame	voandzou	Niébé	Igname	Patate	Manioc	Sorgho Blanc	Sorgho Rouge	Souchet	Autre culture	
HOUET																	
Bama	1	4	2	0	10	0	0	0	0	0	0	0	0	0	0	4	21
Bobo-Dioulasso	0	1	1	0	12	5	0	1	0	0	0	1	0	7	0	7	35
Dandé	0	1	0	0	4	0	0	0	0	0	0	0	0	0	0	0	5
Faramana	0	0	0	0	8	0	0	0	0	0	0	0	0	0	0	0	8
Fo	0	0	0	0	12	0	0	0	0	0	0	0	0	0	0	1	13
Karangasso-Sambla	0	1	0	0	11	0	0	0	0	0	0	0	1	0	0	1	14
Karangasso-Vigué	5	5	0	0	15	0	0	0	0	0	0	0	0	0	0	0	25
Koundougou	0	0	0	0	6	0	0	0	0	0	0	0	0	0	0	0	6
Léna	0	1	0	0	11	0	0	0	0	1	0	0	0	1	0	0	14
Padéma	0	0	0	0	12	0	0	0	0	0	0	0	0	0	0	0	12
Peni	1	3	0	0	18	1	0	0	0	0	0	0	1	0	0	0	24
Satiri	0	1	0	0	13	0	0	0	0	0	0	0	1	0	0	1	16
Toussiana	0	0	0	0	8	4	0	2	0	0	0	0	0	0	0	0	14
Total	**7**	**17**	**3**	**0**	**140**	**10**	**0**	**3**	**0**	**1**	**0**	**1**	**3**	**8**	**0**	**14**	**207**
KENEDOUGOU																	
Banzon	0	0	2	0	4	0	0	0	0	0	0	0	0	0	0	0	6
Djigouera	0	0	0	0	12	0	0	0	0	0	0	0	0	0	0	0	12
Kangala	0	0	0	0	4	1	1	2	0	0	1	0	0	0	2	0	11
Kayan	0	0	1	0	16	0	0	0	0	0	0	0	0	0	0	0	17
Koloko	2	0	0	0	18	0	0	0	0	0	0	0	0	0	0	0	20
Kourinion	0	0	0	1	5	1	0	2	1	0	0	0	1	0	0	1	12
Kourouma	0	1	0	0	14	0	0	0	0	0	0	0	0	0	0	0	15
Morolaba	0	8	0	0	6	0	0	0	0	0	0	0	0	0	0	0	14
N'Dorola	0	1	0	0	22	0	0	0	0	0	0	0	0	0	0	0	23
Orodara	0	1	0	0	0	0	0	0	3	0	2	0	0	0	0	0	6

Province / Commune	Cultures																Total
	mil	mais	riz	fonio	coton	arachide	sésame	voandzou	Niébé	Igname	Patate	Manioc	Sorgho Blanc	Sorgho Rouge	Souchet	Autre culture	
Samogohiri	0	1	0	1	1	1	0	0	1	0	2	0	0	0	0	0	7
Samorogouan	0	1	0	0	15	0	0	0	0	0	0	0	0	0	0	0	16
Sindo	0	4	1	0	7	0	0	0	0	0	0	0	0	0	0	0	12
Total	**2**	**17**	**4**	**2**	**124**	**3**	**1**	**4**	**5**	**0**	**5**	**0**	**1**	**0**	**2**	**1**	**171**
TUY																	
Bekuy	0	0	0	0	4	0	0	0	0	0	0	0	0	0	0	0	4
Bereba	0	2	0	0	27	0	0	0	0	0	0	0	0	0	0	0	29
Boni	0	1	0	0	9	0	0	0	0	0	0	0	0	0	0	0	10
Founzan	0	0	0	0	15	0	0	0	0	0	0	0	0	0	0	0	15
Houndé	0	1	0	0	14	0	0	0	0	0	0	0	0	0	0	0	15
Koti	0	0	0	0	11	0	0	0	0	0	0	0	0	0	0	0	11
Koumbia	0	0	0	0	14	0	0	0	0	0	0	0	0	0	0	0	14
Total	**0**	**4**	**0**	**0**	**94**	**0**	**0**	**0**	**0**	**0**	**0**	**0**	**0**	**0**	**0**	**0**	**98**
Total Hauts-Bassins	**9**	**38**	**7**	**2**	**358**	**13**	**1**	**7**	**5**	**1**	**5**	**1**	**4**	**8**	**2**	**15**	**476**
	1,9%	**8,0%**	**1,5%**	**0,4%**	**75,2%**	**2,7%**	**0,2%**	**1,5%**	**1,1%**	**0,2%**	**1,1%**	**0,2%**	**0,8%**	**1,7%**	**0,4%**	**3,2%**	**100,0%**

Source: Enquête Fichier des localités Hauts-Bassins, 2007

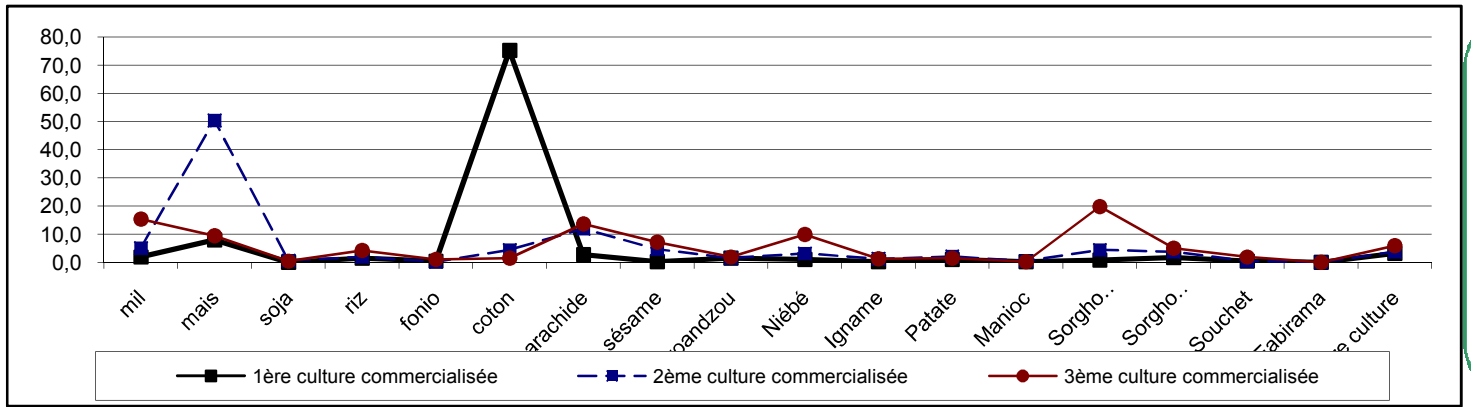

Commentaire:

Le coton est la principale culture commercialisée: prémière culture commercialisée pour plus de 75% des villages.

Parallèlement au coton les céréales (maïs mil et sorgho) et l'arachide sont également cultivées dans bien de villages pour la commercialisation.

Tableau 17: Répartition des villages selon la prémière principale source de revenu

Province	Sources de revenu									
Commune	Cultures céréalières/tubercules	Cultures maraîchères	Culture de coton	Autres cult. de rente	Cultures fruitières	Elevage/ pêche	Commerce	Exploitation forestière bois charbon sylviculture	Autre source de revenu	Total
HOUET										
Bama	4	2	10	0	4	1	0	0	0	21
Bobo-Dioulasso	12	8	12	1	1	0	1	0	0	35
Dandé	1	0	4	0	0	0	0	0	0	5
Faramana	0	0	8	0	0	0	0	0	0	8
Fo	0	0	12	1	0	0	0	0	0	13
Karangasso-Sambla	0	1	13	0	0	0	0	0	0	14
Karangasso-Vigué	5	0	19	1	0	0	0	0	0	25
Koundougou	0	0	6	0	0	0	0	0	0	6
Léna	2	0	11	0	0	0	1	0	0	14
Padéma	0	0	9	0	1	0	1	1	0	12
Peni	1	0	19	0	0	2	1	0	1	24
Satiri	3	0	12	0	0	1	0	0	0	16
Toussiana	2	1	8	0	2	0	1	0	0	14
Total	**30**	**12**	**143**	**3**	**8**	**4**	**5**	**1**	**1**	**207**
KENEDOUGOU										
Banzon	1	0	5	0	0	0	0	0	0	6
Djigouera	3	2	6	0	0	0	0	0	1	12
Kangala	1	0	4	0	6	0	0	0	0	11
Kayan	3	0	13	1	0	0	0	0	0	17
Koloko	3	0	11	0	3	3	0	0	0	20
Kourinion	0	1	6	0	5	0	0	0	0	12
Kourouma	1	0	14	0	0	0	0	0	0	15
Morolaba	8	0	6	0	0	0	0	0	0	14
N'Dorola	0	0	22	0	0	1	0	0	0	23
Orodara	3	0	0	0	3	0	0	0	0	6

Province / Commune	Sources de revenu									Total
	Cultures céréalières/tubercules	Cultures maraîchères	Culture de coton	Autres cult. de rente	Cultures fruitières	Elevage/ pêche	Commerce	Exploitation forestière bois charbon sylviculture	Autre source de revenu	
Samogohiri	4	0	1	0	2	0	0	0	0	7
Samorogouan	1	0	15	0	0	0	0	0	0	16
Sindo	1	1	10	0	0	0	0	0	0	12
Total	**29**	**4**	**113**	**1**	**19**	**4**	**0**	**0**	**1**	**171**
TUY										
Bereba	0	0	4	0	0	0	0	0	0	4
Bekuy	1	0	28	0	0	0	0	0	0	29
Bereba	1	0	8	0	0	1	0	0	0	10
Boni	0	0	15	0	0	0	0	0	0	15
Founzan	0	0	13	0	0	2	0	0	0	15
Houndé	0	0	11	0	0	0	0	0	0	11
Koti	0	0	14	0	0	0	0	0	0	14
T Koumbia	**2**	**0**	**93**	**0**	**0**	**3**	**0**	**0**	**0**	**98**
Total Hauts-Bassins	**61**	**16**	**349**	**4**	**27**	**11**	**5**	**1**	**2**	**476**
	12,8%	**3,4%**	**73,3%**	**0,8%**	**5,7%**	**2,3%**	**1,1%**	**0,2%**	**0,4%**	**100,0%**

Source: Enquête Fichier des localités Hauts-Bassins, 2007

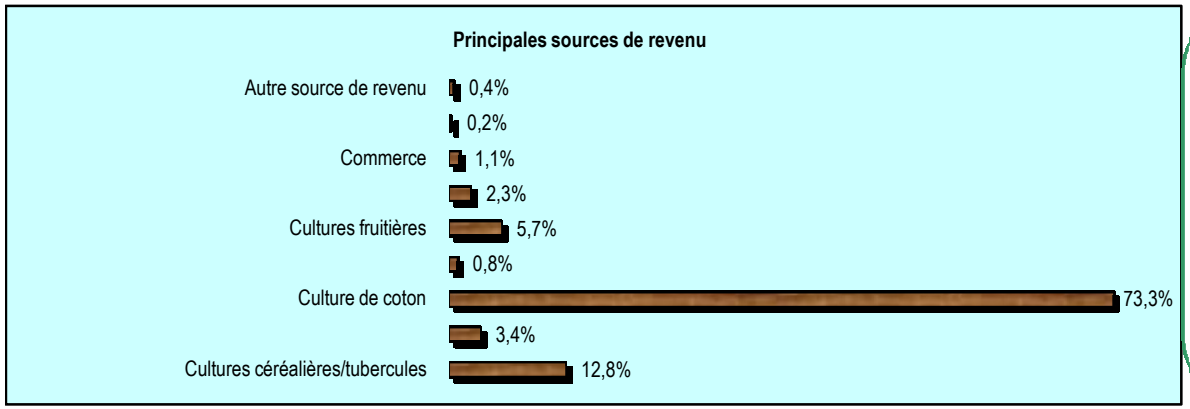

Commentaire:

les principales sources de revenu dans les villages sont les activités agricoles avec en tête la culture de coton, les céréales et les fruits et légumes.

L'élevage (et la pêche) et le commerce constituent également des sources non négigeables de revenu car ils sont déclarés comme 3ème principale source de revenu par respectivement 30,0% et 21,6% des villages.

Tableau 18: Répartition des villages selon la disponibilité des terres

Province / Commune	Type de terre					Total
	Terre agricole	Terre en jachère	Terre pour métayage	Terre à vendre	Terre à louer	
HOUET						
Bama	9	7	4	4	15	21
Bobo-Dioulasso	28	11	2	1	3	35
Dandé	1	2	3	0	4	5
Faramana	6	3	1	0	8	8
Fo	12	1	1	1	6	13
Karangasso-Sambla	3	5	1	0	0	14
Karangasso-Vigué	22	4	3	1	6	25
Koundougou	0	1	1	0	3	6
Léna	8	14	6	0	0	14
Padéma	3	3	0	0	4	12
Peni	11	4	6	1	1	24
Satiri	14	7	3	0	3	16
Toussiana	5	4	1	1	1	14
Total	**122**	**66**	**32**	**9**	**54**	**207**
KENEDOUGOU						
Banzon	1	2	0	0	0	6
Djigouera	4	4	0	0	1	12
Kangala	9	6	0	0	0	11
Kayan	8	2	0	0	0	17
Koloko	17	6	0	0	1	20
Kourinion	8	7	0	0	1	12
Kourouma	12	2	0	0	0	15
Morolaba	7	3	0	0	0	14
N'Dorola	18	1	0	0	0	23
Orodara	3	0	0	0	5	6
Samogohiri	5	5	0	0	0	7
Samorogouan	14	9	0	0	0	16
Sindo	2	7	3	1	1	12
Total	**108**	**54**	**3**	**1**	**9**	**171**
TUY						
Bekuy	1	0	0	0	1	4
Bereba	11	4	2	0	1	29
Boni	8	7	1	0	0	10
Founzan	8	11	2	0	0	15
Houndé	6	3	2	1	4	15
Koti	7	10	0	0	0	11
Koumbia	1	1	0	0	1	14
Total	42	36	7	1	7	98
Total Hauts-Bassins	**272**	**156**	**42**	**11**	**70**	**476**
	57,1%		**8,8%**	**2,3%**		**100,0%**

Source: Enquête Fichier des localités Hauts-Bassins, 2007

Commentaire:

Plus de la moitié des villages (57%) déclare avoir des terres agricoles disponibles. Cependant, la vente de terres agricoles et le métayage semblent être des pratiques très peu courantes car elles ne sont déclarées que très peu souvent.

Tableau 19: Répartition des villages selon l'existence et le type de marché

Province / Commune	pas de marché	Existe un marché					Total
		marché quotidien	tous les 3 jours	tous les 5 jours	hebdomadaire	Total	
HOUET							
Bama	10	0	1	0	10	11	21
Bobo-Dioulasso	18	0	1	2	14	17	35
Dandé	2	0	0	0	3	3	5
Faramana	5	0	0	1	2	3	8
Fo	3	0	0	0	10	10	13
Karangasso-Sambla	8	0	1	1	4	6	14
Karangasso-Vigué	8	0	0	0	17	17	25
Koundougou	2	0	0	0	4	4	6
Léna	6	0	0	0	8	8	14
Padéma	6	0	0	0	6	6	12
Peni	19	0	1	2	2	5	24
Satiri	4	0	0	0	12	12	16
Toussiana	11	1	0	2	0	3	14
Total	**102**	**1**	**4**	**8**	**92**	**105**	**207**
KENEDOUGOU							
Banzon	5	0	0	0	1	1	6
Djigouera	9	0	0	0	3	3	12
Kangala	7	0	0	0	4	4	11
Kayan	11	0	0	0	6	6	17
Koloko	16	0	1	0	3	4	20
Kourinion	10	0	1	0	1	2	12
Kourouma	7	0	0	0	8	8	15
Morolaba	9	0	0	0	5	5	14
N'Dorola	16	1	2	1	3	7	23
Orodara	6	0	0	0	0	0	6
Samogohiri	6	0	0	1	0	1	7
Samorogouan	7	0	1	0	8	9	16
Sindo	8	0	0	0	4	4	12
Total	**117**	**1**	**5**	**2**	**46**	**54**	**171**
TUY							
Bekuy	0	0	0	0	4	4	4
Bereba	20	0	0	3	6	9	29
Boni	6	0	0	4	0	4	10
Founzan	4	0	1	4	6	11	15
Houndé	8	0	0	3	4	7	15
Koti	4	0	0	1	6	7	11
Koumbia	5	0	0	2	7	9	14
Total	**47**	**0**	**1**	**17**	**33**	**51**	**98**
Total Hauts-Bassins	**266**	**2**	**10**	**27**	**171**	**210**	**476**
	55,9%	**0,4%**	**2,1%**	**5,7%**	**35,9%**	**44,1%**	**100,0%**

Source: Enquête Fichier des localités Hauts-Bassins, 2007

Commentaire:

La majorité des villages ne dispose pas de marché: 55,6%. Par ailleurs, les marchés qui existent sont pour l'essentiel des marchés hebdomadaires: ceux-ci représentent 81% des marchés existants.

Tableau 20: Répartition des villages selon la distance du marché le plus proche

Province / Commune	Existe un marché	Pas de marché				Total
		moins de 5 km	entre 5 et 10 km	plus de 10km	Total	
HOUET						
Bama	11	4	6	0	10	21
Bobo-Dioulasso	17	10	4	4	18	35
Dandé	3	1	1	0	2	5
Faramana	3	1	4	0	5	8
Fo	10	1	2	0	3	13
Karangasso-Sambla	6	1	6	1	8	14
Karangasso-Vigué	17	2	4	2	8	25
Koundougou	4	2	0	0	2	6
Léna	8	2	3	1	6	14
Padéma	6	3	3	0	6	12
Peni	5	7	5	7	19	24
Satiri	12	1	3	0	4	16
Toussiana	3	1	5	5	11	14
Total	**105**	**36**	**46**	**20**	**102**	**207**
KENEDOUGOU						
Banzon	1	3	2	0	5	6
Djigouera	3	3	3	3	9	12
Kangala	4	2	2	3	7	11
Kayan	6	4	5	2	11	17
Koloko	4	0	9	7	16	20
Kourinion	2	2	5	3	10	12
Kourouma	8	1	4	2	7	15
Morolaba	5	0	6	3	9	14
N'Dorola	7	6	5	5	16	23
Orodara	0	0	1	5	6	6
Samogohiri	1	0	5	1	6	7
Samorogouan	9	2	2	3	7	16
Sindo	4	0	4	4	8	12
Total	**54**	**23**	**53**	**41**	**117**	**171**
TUY						
Bekuy	4	0	0	0	0	4
Bereba	9	12	7	1	20	29
Boni	4	4	2	0	6	10
Founzan	11	3	1	0	4	15
Houndé	7	6	1	1	8	15
Koti	7	0	4	0	4	11
Koumbia	9	4	1	0	5	14
Total	**51**	**29**	**16**	**2**	**47**	**98**
Total Hauts-Bassins	**210**	**88**	**115**	**63**	**266**	**476**
	44,1%	**18,5%**	**24,2%**	**13,2%**	**55,9%**	**100,0%**

Source: Enquête Fichier des localités Hauts-Bassins, 2007

Distance des villages par rapport au marché le plus proche

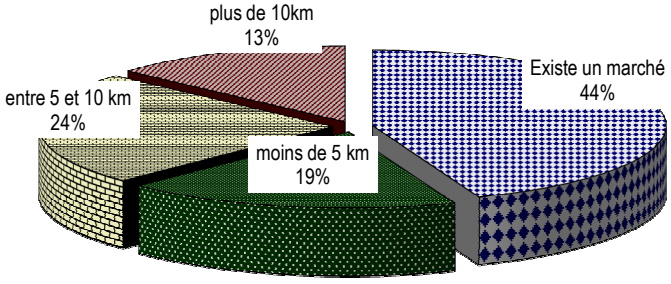

Commentaire:

Bien que tous les villages n'aient pas un marché, près des deux tiers (63%) ont soit un marché ou sont soit à moins de 5 Km d'un marché; d'où un accès relativement facile aux marchés, en terme de distance.

Tableau 21: Répartition des villages selon le moyen de deplacement le plus utilisé pour se rendre dans le marché le plus proche

Province / Commune	Existe un marché	Pas de marché						Total
		A pied	Bicyclette	Vélomoteur	Automobile	Charrette	Total	
HOUET								
Bama	11	7	2	0	0	1	10	21
Bobo-Dioulasso	17	17	1	0	0	0	18	35
Dandé	3	1	1	0	0	0	2	5
Faramana	3	2	3	0	0	0	5	8
Fo	10	3	0	0	0	0	3	13
Karangasso-Sambla	6	8	0	0	0	0	8	14
Karangasso-Vigué	17	2	6	0	0	0	8	25
Koundougou	4	1	1	0	0	0	2	6
Léna	8	5	1	0	0	0	6	14
Padéma	6	5	0	1	0	0	6	12
Peni	5	18	1	0	0	0	19	24
Satiri	12	3	1	0	0	0	4	16
Toussiana	3	9	2	0	0	0	11	14
Total	**105**	**81**	**19**	**1**	**0**	**1**	**102**	**207**
KENEDOUGOU								
Banzon	1	2	3	0	0	0	5	6
Djigouera	3	7	1	0	0	1	9	12
Kangala	4	3	1	1	2	0	7	11
Kayan	6	2	9	0	0	0	11	17
Koloko	4	13	2	1	0	0	16	20
Kourinion	2	10	0	0	0	0	10	12
Kourouma	8	3	4	0	0	0	7	15
Morolaba	5	4	3	2	0	0	9	14
N'Dorola	7	0	16	0	0	0	16	23
Orodara	0	1	4	0	1	0	6	6
Samogohiri	1	1	5	0	0	0	6	7
Samorogouan	9	1	4	1	1	0	7	16
Sindo	4	0	8	0	0	0	8	12
Total	**54**	**47**	**60**	**5**	**4**	**1**	**117**	**171**

Province / Commune	Existe un marché	Pas de marché						Total
		A pied	Bicyclette	Vélomoteur	Automobile	Charrette	Total	
TUY								
Bekuy	4	0	0	0	0	0	0	4
Bereba	9	9	11	0	0	0	20	29
Boni	4	4	2	0	0	0	6	10
Founzan	11	2	2	0	0	0	4	15
Houndé	7	4	4	0	0	0	8	15
Koti	7	2	2	0	0	0	4	11
Koumbia	9	1	4	0	0	0	5	14
Total	**51**	**22**	**25**	**0**	**0**	**0**	**47**	**98**
Total Hauts-Bassins	**210**	**150**	**104**	**6**	**4**	**2**	**266**	**476**
	44,1%	**31,5%**	**21,8%**	**1,3%**	**0,8%**	**0,4%**	**55,9%**	**100,0%**

Source: Enquête Fichier des localités Hauts-Bassins, 2007

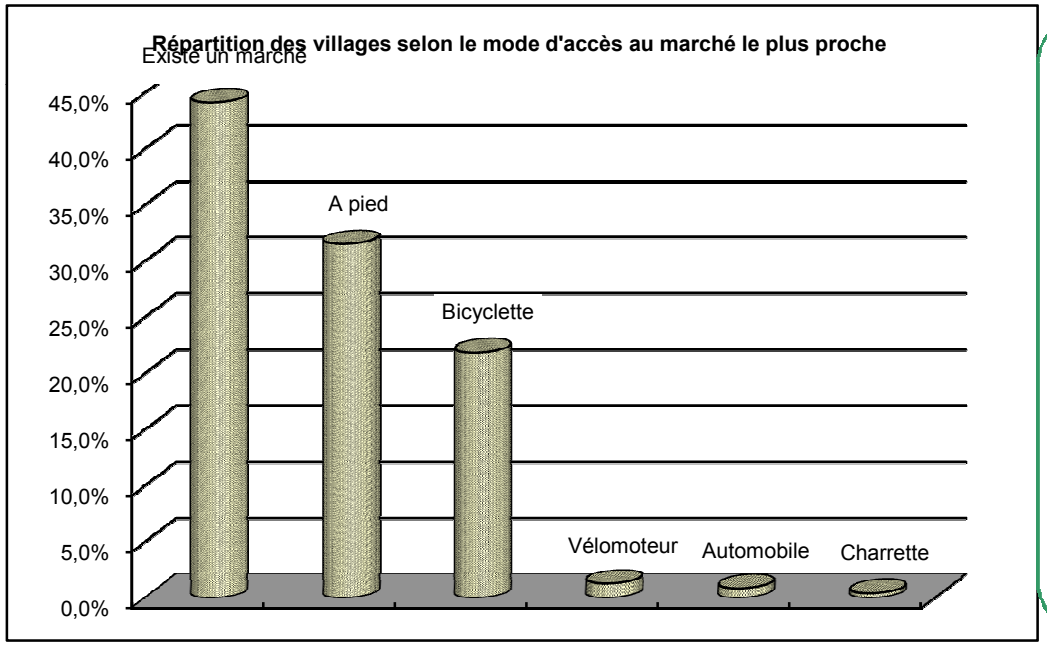

Commentaire:

Pour les villages qui ne disposent pas de marché, c'est à pied ou à bicyclette que les habitants se rendent majoritairement dans les marchés voisins.

Ceci dénote une faiblesse en infrastructures et moyens de transport entre les localités.

Cet état limite l'accessibilité aux marchés par les villageois car les moyens de transport utilisés en majorité ne sont pas adaptés pour le transport de marchandises.

Tableau 22: Répartition des villages selon la distance à la ville la plus proche

Province / Commune	Distances			Total
	Moins de 15 km	15 à 30 km	30 km et plus	
HOUET				
Bama	0	13	8	21
Bobo-Dioulasso	17	15	3	35
Dandé	1	1	3	5
Faramana	0	0	8	8
Fo	0	0	13	13
Karangasso-Sambla	2	0	12	14
Karangasso-Vigué	0	1	24	25
Koundougou	0	0	6	6
Léna	0	2	12	14
Padéma	0	0	12	12
Peni	0	6	18	24
Satiri	0	0	16	16
Toussiana	0	2	12	14
Total	**20**	**40**	**147**	**207**
KENEDOUGOU				
Banzon	0	0	6	6
Djigouera	3	8	1	12
Kangala	0	3	8	11
Kayan	0	0	17	17
Koloko	0	0	20	20
Kourinion	6	3	3	12
Kourouma	0	0	15	15
Morolaba	1	0	13	14
N'Dorola	0	0	23	23
Orodara	3	3	0	6
Samogohiri	0	4	3	7
Samorogouan	0	0	16	16
Sindo	2	0	10	12
Total	**15**	**21**	**135**	**171**
TUY				
Bekuy	0	0	4	4
Bereba	1	14	14	29
Boni	2	8	0	10
Founzan	0	3	12	15
Houndé	3	10	2	15
Koti	0	2	9	11
Koumbia	0	3	11	14
Total	**6**	**40**	**52**	**98**
Total Hauts-Bassins	**41**	**101**	**334**	**476**
	8,6%	**21,2%**	**70,2%**	**100,0%**

Source: Enquête Fichier des localités Hauts-Bassins, 2007

Commentaire:
les villages de la région sont en général éloignés d'une ville. Plus des deux tiers (70,2%) sont à plus de 30 Km d'une ville et moins de 10% sont à moins de 15 Km.

Tableau 23: Répartition des villages selon le type de la principale voie d'accès par rapport à la ville la plus proche

Province / Commune	Types de voie					Total
	Route bitumée	Latérite	Piste	Voie d'eau	Sentier	
HOUET						
Bama	10	1	10	0	0	21
Bobo-Dioulasso	19	12	4	0	0	35
Dandé	5	0	0	0	0	5
Faramana	8	0	0	0	0	8
Fo	11	0	2	0	0	13
Karangasso-Sambla	4	8	2	0	0	14
Karangasso-Vigué	0	23	2	0	0	25
Koundougou	6	0	0	0	0	6
Léna	14	0	0	0	0	14
Padéma	0	12	0	0	0	12
Peni	9	14	0	1	0	24
Satiri	2	12	0	0	2	16
Toussiana	14	0	0	0	0	14
Total	**102**	**82**	**20**	**1**	**2**	**207**
KENEDOUGOU						
Banzon	0	6	0	0	0	6
Djigouera	1	8	3	0	0	12
Kangala	10	1	0	0	0	11
Kayan	5	11	0	0	1	17
Koloko	20	0	0	0	0	20
Kourinion	6	4	0	0	2	12
Kourouma	7	8	0	0	0	15
Morolaba	0	14	0	0	0	14
N'Dorola	23	0	0	0	0	23
Orodara	4	2	0	0	0	6
Samogohiri	2	5	0	0	0	7
Samorogouan	0	15	1	0	0	16
Sindo	0	4	6	0	2	12
Total	**78**	**78**	**10**	**0**	**5**	**171**
TUY						
Bekuy	0	2	2	0	0	4
Bereba	0	20	9	0	0	29
Boni	1	0	8	0	1	10
Founzan	4	0	11	0	0	15
Houndé	3	4	8	0	0	15
Koti	2	9	0	0	0	11
Koumbia	8	6	0	0	0	14
Total	**18**	**41**	**38**	**0**	**1**	**98**
Total Hauts-Bassins	**198**	**201**	**68**	**1**	**8**	**476**
	41,6%	**42,2%**	**14,3%**	**0,2%**	**1,7%**	**100,0%**

Source: Enquête Fichier des localités Hauts-Bassins, 2007

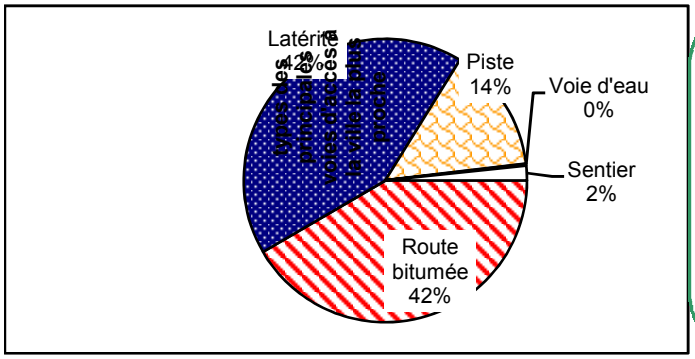

Commentaire:

La relative importance des voies bitumées comme voie d'accès des villages aux villes proches (42%) signifie que pour ces villages, une partie au moins du trajet pour aller en ville est constituée de bitume.

Tableau 24: Répartition des villages selon la durée de praticabilité de la principale voie d'accès par rapport à la ville la plus proche

Province / Commune	Voie non permanente				Perma-nente	Total
	Moins de 3 mois	3 à 5 mois	6 à 11 mois	Total		
HOUET						
Bama	0	4	0	4	17	21
Bobo-Dioulasso	0	1	0	1	34	35
Dandé	0	0	0	0	5	5
Faramana	0	0	0	0	8	8
Fo	0	2	0	2	11	13
Karangasso-Sambla	1	7	1	9	5	14
Karangasso-Vigué	2	6	0	8	17	25
Koundougou	0	0	0	0	6	6
Léna	0	0	0	0	14	14
Padéma	0	2	0	2	10	12
Peni	0	4	1	5	19	24
Satiri	0	5	0	5	11	16
Toussiana	0	0	0	0	14	14
Total	**3**	**31**	**2**	**36**	**171**	**207**
KENEDOUGOU						
Banzon	0	2	3	5	1	6
Djigouera	0	6	0	6	6	12
Kangala	0	0	1	1	10	11
Kayan	0	2	0	2	15	17
Koloko	0	0	0	0	20	20
Kourinion	0	3	1	4	8	12
Kourouma	0	4	3	7	8	15
Morolaba	0	2	1	3	11	14
N'Dorola	0	0	0	0	23	23
Orodara	0	0	0	0	6	6
Samogohiri	0	0	5	5	2	7
Samorogouan	1	3	11	15	1	16
Sindo	4	4	1	9	3	12
Total	**5**	**26**	**26**	**57**	**114**	**171**
TUY						
Bekuy	0	2	0	2	2	4
Bereba	7	1	8	16	13	29
Boni	0	0	6	6	4	10
Founzan	0	2	3	5	10	15
Houndé	0	1	2	3	12	15
Koti	0	2	0	2	9	11
Koumbia	4	1	1	6	8	14
Total	**11**	**9**	**20**	**40**	**58**	**98**
Total Hauts-Bassins	**19**	**66**	**48**	**133**	**343**	**476**
	4,0%	**13,9%**	**10,1%**	**27,9%**	**72,1%**	**100,0%**

Source: Enquête Fichier des localités Hauts-Bassins, 2007

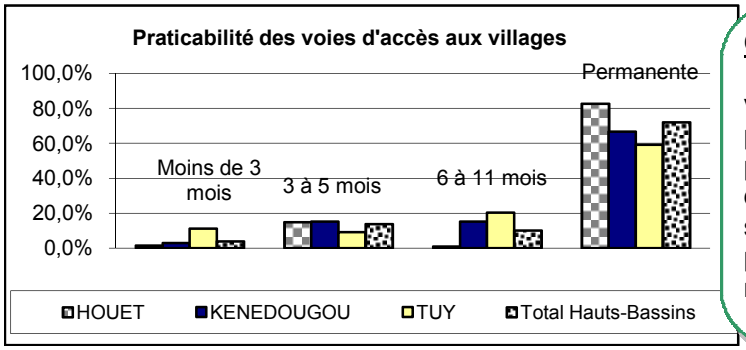

Commentaire:

C'est dans le Houet que les voies d'accès aux villages sont plus praticables: 82,6% en permanence et à l'inverse, celles du Tuy sont les plus mauvaises: seulement 59,2% en permanence et 79,6% pour au moins 6 mois.

Tableau 25: Répartition des villages selon la dictance à la route carrossable la plus proche

Province / Commune	Pas de route carrossable				Route caros-sable	Total
	moins de 2 km	entre 2 et 5 km	plus de 5 km	Total		
HOUET						
Bama	0	3	1	4	17	21
Bobo-Dioulasso	0	0	1	1	34	35
Dandé	0	0	0	0	5	5
Faramana	0	0	0	0	8	8
Fo	0	0	2	2	11	13
Karangasso-Sambla	5	1	3	9	5	14
Karangasso-Vigué	0	0	8	8	17	25
Koundougou	0	0	0	0	6	6
Léna	0	0	0	0	14	14
Padéma	2	0	0	2	10	12
Peni	0	1	4	5	19	24
Satiri	0	0	5	5	11	16
Toussiana	0	0	0	0	14	14
Total	**7**	**5**	**24**	**36**	**171**	**207**
KENEDOUGOU						
Banzon	0	0	5	5	1	6
Djigouera	0	1	5	6	6	12
Kangala	1	0	0	1	10	11
Kayan	1	0	1	2	15	17
Koloko	0	0	0	0	20	20
Kourinion	4	0	0	4	8	12
Kourouma	0	0	7	7	8	15
Morolaba	2	0	1	3	11	14
N'Dorola	0	0	0	0	23	23
Orodara	0	0	0	0	6	6
Samogohiri	1	1	3	5	2	7
Samorogouan	2	1	12	15	1	16
Sindo	1	2	6	9	3	12
Total	**12**	**5**	**40**	**57**	**114**	**171**
TUY						
Bekuy	1	0	1	2	2	4
Bereba	2	4	10	16	13	29
Boni	1	4	1	6	4	10
Founzan	2	0	3	5	10	15
Houndé	0	2	1	3	12	15
Koti	0	2	0	2	9	11
Koumbia	4	1	1	6	8	14
Total	**10**	**13**	**17**	**40**	**58**	**98**
Total Hauts-Bassins	**29**	**23**	**81**	**133**	**343**	**476**
	6,1%	**4,8%**	**17,0%**	**27,9%**	**72,1%**	**100,0%**

Source: Enquête Fichier des localités Hauts-Bassins, 2007

Commentaire:

28% des villages ne sont pas accessibles par une voie carrossable. Ceux-ci sont relativement éloignés d'une voie carrossable puisque 60,9% de ces villages sont à plus de 5 km d'une voie carrossable. C'est dans le Kénédougou que cette situation est plus prononcée: 70,2% dans le Kénédougou, 66,7% dans le Houet et 42,5% dans le Tuy.

Tableau 26: Répartition des villages selon la distance par rapport à la route bitumée la plus proche

Province / Commune	Moins de 5 Km	Entre 5 et 10 km	Plus de 10km	Total
HOUET				
Bama	8	10	3	21
Bobo-Dioulasso	18	3	14	35
Dandé	4	0	1	5
Faramana	3	4	1	8
Fo	5	5	3	13
Karangasso-Sambla	2	4	8	14
Karangasso-Vigué	0	5	20	25
Koundougou	5	0	1	6
Léna	5	2	7	14
Padéma	0	0	12	12
Peni	6	2	16	24
Satiri	0	0	16	16
Toussiana	4	6	4	14
Total	**60**	**41**	**106**	**207**
KENEDOUGOU				
Banzon	0	0	6	6
Djigouera	0	1	11	12
Kangala	4	3	4	11
Kayan	0	1	16	17
Koloko	2	3	15	20
Kourinion	7	2	3	12
Kourouma	1	0	14	15
Morolaba	0	0	14	14
N'Dorola	0	0	23	23
Orodara	1	3	2	6
Samogohiri	1	2	4	7
Samorogouan	0	0	16	16
Sindo	0	0	12	12
Total	**16**	**15**	**140**	**171**
TUY				
Bekuy	2	1	1	4
Bereba	0	2	27	29
Boni	7	3	0	10
Founzan	5	2	8	15
Houndé	4	2	9	15
Koti	2	0	9	11
Koumbia	6	2	6	14
Total	**26**	**12**	**60**	**98**
Total Hauts-Bassins	**102**	**68**	**306**	**476**
	21,4%	**14,3%**	**64,3%**	**100,0%**

Source: Enquête Fichier des localités Hauts-Bassins, 2007

Répartition des villages selon la distance à la voie bitumée la plus proche

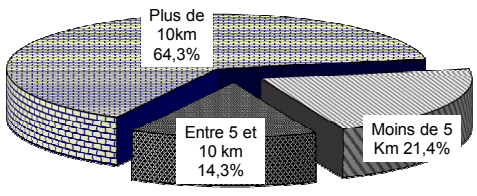

Commentaire:

La plupart des villages sont éloignés d'une route bitumée: près de trois quarts sont à plus de 5 Km de la voie bitumée la plus proche.

C'est dans le Kénédougou que les villages sont les plus éloignés avec plus de 90% à plus de 5 Km d'une route bitumée contre 73% et 71% respectivement dans le Tuy et le Houet.

Tableau 27: Répartition des villages selon le moyen de transport le plus utilisé pour se rendre à la ville la plus proche

Province / Commune	Moyen de transport en commun				pas de transport en commun	Total
	autobus	camion/camionnette	taxi/taxi brousse	Total		
HOUET						
Bama	1	1	18	20	1	21
Bobo-Dioulasso	7	16	0	23	12	35
Dandé	4	0	1	5	0	5
Faramana	0	0	8	8	0	8
Fo	0	5	5	10	3	13
Karangasso-Sambla	0	13	0	13	1	14
Karangasso-Vigué	0	19	2	21	4	25
Koundougou	4	1	0	5	1	6
Léna	0	0	11	11	3	14
Padéma	0	11	0	11	1	12
Peni	2	7	13	22	2	24
Satiri	11	3	0	14	2	16
Toussiana	12	0	0	12	2	14
Total	**41**	**76**	**58**	**175**	**32**	**207**
KENEDOUGOU						
Banzon	1	0	5	6	0	6
Djigouera	0	3	0	3	9	12
Kangala	6	0	0	6	5	11
Kayan	1	16	0	17	0	17
Koloko	13	0	0	13	7	20
Kourinion	4	4	0	8	4	12
Kourouma	14	0	0	14	1	15
Morolaba	8	5	0	13	1	14
N'Dorola	3	0	0	3	20	23
Orodara	2	1	0	3	3	6
Samogohiri	6	1	0	7	0	7
Samorogouan	4	1	3	8	8	16
Sindo	5	2	4	11	1	12
Total	**67**	**33**	**12**	**112**	**59**	**171**
TUY						
Bekuy	4	0	0	4	0	4
Bereba	1	1	0	2	27	29
Boni	0	1	1	2	8	10
Founzan	3	1	0	4	11	15
Houndé	0	0	6	6	9	15
Koti	0	0	3	3	8	11
Koumbia	0	0	13	13	1	14
Total	**8**	**3**	**23**	**34**	**64**	**98**
Total Hauts-Bassins	**116**	**112**	**93**	**321**	**155**	**476**
	24,4%	**23,5%**	**19,5%**	**67,4%**	**32,6%**	**100,0%**

Source: Enquête Fichier des localités Hauts-Bassins, 2007

Commentaire:

Le transport en commun n'est pas le moyen habituel des populations des campagnes pour se rendre dans les villes voisines. Cependant certaines opportunités de transport en commun s'offrent à ces populations dans 64% des villages de la région.

On n'observe pas de domination nette d'un moyen de transport particulier au niveau de la région (voir tableau ci-dessus). par contre, à l'intérieur des provinces (voir tableau ci-dessous) on constate la prédominance des camions dans le Houet (36,7%), de l'autobus dans le Kénédougou (39,2%) et du taxi (taxi-brousse) dans le Tuy (23,5%).

les moyens de transport sont moins fréquents dans les villages du Tuy: pas de transport en commun dans plus de 65% des cas.

Tableau 28: Répartition par province des types de moyens de transport en commun les plus utilisés pour se rendre à la ville la plus proche

	Moyens de transport en commun				pas de transport en commun	Total
Commune	autobus	camion/camionnette	taxi/taxi brousse	Total		
Houet	19,8%	36,7%	28,0%	84,5%	15,5%	100,0%
Kénédougou	39,2%	19,3%	7,0%	65,5%	34,5%	100,0%
Tuy	8,2%	3,1%	23,5%	34,7%	65,3%	100,0%
HBassins	**24,4%**	**23,5%**	**19,5%**	**67,4%**	**32,6%**	**100,0%**

Tableau 29: Répartition des villages selon l'existence et le nombre de centre de santé

Province / Commune	Nombre de centres de santé			Pas de centre de santé	Total
	Un	Deux	Total		
HOUET					
Bama	7	1	8	13	21
Bobo-Dioulasso	16	0	16	19	35
Dandé	0	1	1	4	5
Faramana	2	0	2	6	8
Fo	3	0	3	10	13
Karangasso-Sambla	3	0	3	11	14
Karangasso-Vigué	5	0	5	20	25
Koundougou	3	0	3	3	6
Léna	4	0	4	10	14
Padéma	4	0	4	8	12
Peni	2	0	2	22	24
Satiri	8	0	8	8	16
Toussiana	2	0	2	12	14
Total	**59**	**2**	**61**	**146**	**207**
KENEDOUGOU					
Banzon	1	0	1	5	6
Djigouera	2	0	2	10	12
Kangala	6	0	6	5	11
Kayan	3	0	3	14	17
Koloko	4	0	4	16	20
Kourinion	5	0	5	7	12
Kourouma	2	0	2	13	15
Morolaba	3	0	3	11	14
N'Dorola	6	0	6	17	23
Orodara	2	0	2	4	6
Samogohiri	1	0	1	6	7
Samorogouan	3	0	3	13	16
Sindo	3	0	3	9	12
Total	**41**	**0**	**41**	**130**	**171**
TUY			0		
Bekuy	3	0	3	1	4
Bereba	3	0	3	26	29
Boni	1	0	1	9	10
Founzan	4	1	5	10	15
Houndé	6	0	6	9	15
Koti	3	0	3	8	11
Koumbia	5	0	5	9	14
Total	**25**	**1**	**26**	**72**	**98**
Total Hauts-Bassins	**125**	**3**	**128**	**348**	**476**
	26,3%	**0,6%**	**26,9%**	**73,1%**	**100,0%**

Source: Enquête Fichier des localités Hauts-Bassins, 2007

Commentaire:

Seulement moins de 27% des villages disposent d'un centre de santé (quelconque). Trois des villages disposent de deux centres de santé dont un CSPS non fonctionnel et une maternité seule à Kovio, dans la commune de Founzan. Les deux autres localités à deux centres de santé sont les chefs-lieux des communes de Bama et de Dandé dans le Houet.

Tableau 30: Type de centre de santé dans les villages de la région des Hauts-Bassins

	Maternité seule	Dispensaire	CSPS/CM	CMA	Communautaire/privé	TOTAL
HOUET	0	6	54	1	2	**63**
KENEDOUGOU	2	2	35		2	**41**
TUY	2	1	24	0	0	**27**
HAUTS-BASSINS	**4**	**9**	**113**	**1**	**4**	**131**

Tableau 31: Etat de fonctionnement des centres de santé dans les villages de la région des Hauts-Bassins

	Fonctionnel		
	Oui	Non	**Total**
HOUET	62	1	63
KENEDOUGOU	39	2	41
TUY	25	2	27
HAUTS-BASSINS	**126**	**5**	**131**

Tableau 32: Personnel de santé dans les centres de santé des villages de la région

	Nombre de medecins			
	0	1	2 et plus	**Total**
HOUET	62	0	1	63
KENEDOUGOU	40	0	0	41
TUY	27	0	0	27
HAUTS-BASSINS	**129**	**0**	**1**	**131**

	Nombre d'infirmiers			
	0	1	2 et plus	**Total**
HOUET	2	27	34	63
KENEDOUGOU	3	26	12	41
TUY	5	5	17	27
HAUTS-BASSINS	**10**	**58**	**63**	**131**

	Nombre de sages-femmes			
	0	1	2 et plus	**Total**
HOUET	61	1	1	63
KENEDOUGOU	37	4	0	41
TUY	24	3	0	27
HAUTS-BASSINS	**122**	**8**	**1**	**131**

	Nombre d'accoucheuses			
	0	1	2 et plus	**Total**
HOUET	20	41	2	63
KENEDOUGOU	24	17	0	41
TUY	12	15	0	27
HAUTS-BASSINS	**56**	**73**	**2**	**131**

	Nombre d'AIS			
	0	1	2 et plus	**Total**
HOUET	9	47	7	63
KENEDOUGOU	15	26	0	41
TUY	5	22	0	27
HAUTS-BASSINS	**29**	**95**	**7**	**131**

Tableau 33: Répartition des villages selon la principale raison de la non fréquentation des centres de santé

Province	Raison de non fréquentation des centres de santé					CS fréquentés	Pas de centre de santé	Total
Commune	trop cher	services inexistants	Médecine traditionnelle	autres raisons	Total			
HOUET								
Bama	0	0	0	0	0	8	13	21
Bobo-Dioulasso	0	0	1	1	2	14	19	35
Dandé	0	0	0	0	0	1	4	5
Faramana	0	0	0	0	0	2	6	8
Fo	0	0	0	0	0	3	10	13
Karangasso-Sambla	0	0	0	0	0	3	11	14
Karangasso-Vigué	0	0	0	0	0	5	20	25
Koundougou	0	0	0	0	0	3	3	6
Léna	0	0	0	0	0	4	10	14
Padéma	0	0	0	0	0	4	8	12
Peni	0	0	1	0	1	1	22	24
Satiri	0	1	1	0	2	6	8	16
Toussiana	0	0	0	0	0	2	12	14
Total	**0**	**1**	**3**	**1**	**5**	**56**	**146**	**207**
KENEDOUGOU								
Banzon	0	0	1	0	1	0	5	6
Djigouera	0	0	0	0	0	2	10	12
Kangala	0	1	0	0	1	5	5	11
Kayan	0	0	0	0	0	3	14	17
Koloko	0	0	0	1	1	3	16	20
Kourinion	1	0	1	0	2	3	7	12
Kourouma	0	0	0	0	0	2	13	15
Morolaba	0	0	0	0	0	3	11	14
N'Dorola	1	0	0	0	1	5	17	23
Orodara	0	0	0	0	0	2	4	6
Samogohiri	0	0	0	0	0	1	6	7
Samorogouan	0	0	0	0	0	3	13	16
Sindo	0	1	0	0	1	2	9	12
Total	**2**	**2**	**2**	1	7	**34**	**130**	**171**

Province / Commune	Raison de non fréquentation des centres de santé					CS fréquentés	Pas de centre de santé	Total
	trop cher	services inexistants	Médecine traditionnelle	autres raisons	Total			
TUY								
Bekuy	0	0	0	0	0	3	1	4
Bereba	0	0	0	0	0	3	26	29
Boni	0	0	0	0	0	1	9	10
Founzan	0	0	0	0	0	5	10	15
Houndé	0	0	0	0	0	6	9	15
Koti	0	0	0	0	0	2	8	11
Koumbia	0	0	1	0	1	5	9	14
Total	**0**	**0**	**1**	**0**	**1**	**25**	**72**	**98**
Total Hauts-Bassins	**2**	**3**	**6**	**2**	**13**	**115**	**348**	**476**
	0,4%	**0,6%**	**1,3%**	**0,4%**	**2,7%**	**24,2%**	**73,1%**	**100,0%**

Source: Enquête Fichier des localités Hauts-Bassins, 2007

Commentaire:

13 villages sur les 128 qui disposent de centre de santé déclarent que ceux-ci ne sont pas suffisamment bien fréquentés par les populations, soit environ 10%. La raison principale évoquée est la préférence à la medecine traditionnelle suivie de l'insuffisance des services et de la chèreté des soins.

Tableau 34: Répartition des villages selon la distance au centre de santé le plus proche

Province / Commune	Existe un centre de santé	Pas de centre de santé				Total
		Moins de 5 km	Entre 5 et 10 km	Plus de 10km	Total	
HOUET						
Bama	8	5	5	3	13	21
Bobo-Dioulasso	16	12	4	3	19	35
Dandé	1	2	1	1	4	5
Faramana	2	2	4	0	6	8
Fo	3	2	5	3	10	13
Karangasso-Sambla	3	2	4	5	11	14
Karangasso-Vigué	5	1	10	9	20	25
Koundougou	3	3	0	0	3	6
Léna	4	2	4	4	10	14
Padéma	4	3	5	0	8	12
Peni	2	3	8	11	22	24
Satiri	8	2	4	2	8	16
Toussiana	2	2	5	5	12	14
Total	**61**	**41**	**59**	**46**	**146**	**207**
KENEDOUGOU						
Banzon	1	3	2	0	5	6
Djigouera	2	4	4	2	10	12
Kangala	6	1	2	2	5	11
Kayan	3	5	6	3	14	17
Koloko	4	1	5	10	16	20
Kourinion	5	3	2	2	7	12
Kourouma	2	1	5	7	13	15
Morolaba	3	0	5	6	11	14
N'Dorola	6	6	7	4	17	23
Orodara	2	0	4	0	4	6
Samogohiri	1	0	5	1	6	7
Samorogouan	3	2	4	7	13	16
Sindo	3	0	3	6	9	12
Total	**41**	**26**	**54**	**50**	**130**	**171**
TUY						
Bekuy	3	0	1	0	1	4
Bereba	3	10	16	0	26	29
Boni	1	7	2	0	9	10
Founzan	5	1	2	7	10	15
Houndé	6	2	7	0	9	15
Koti	3	1	6	1	8	11
Koumbia	5	6	2	1	9	14
Total	**26**	**27**	**36**	**9**	**72**	**98**
Total Hauts-Bassins	**128**	**94**	**149**	**105**	**348**	**476**
	26,9%	**19,7%**	**31,3%**	**22,1%**	**73,1%**	**100,0%**

Source: Enquête Fichier des localités Hauts-Bassins, 2007

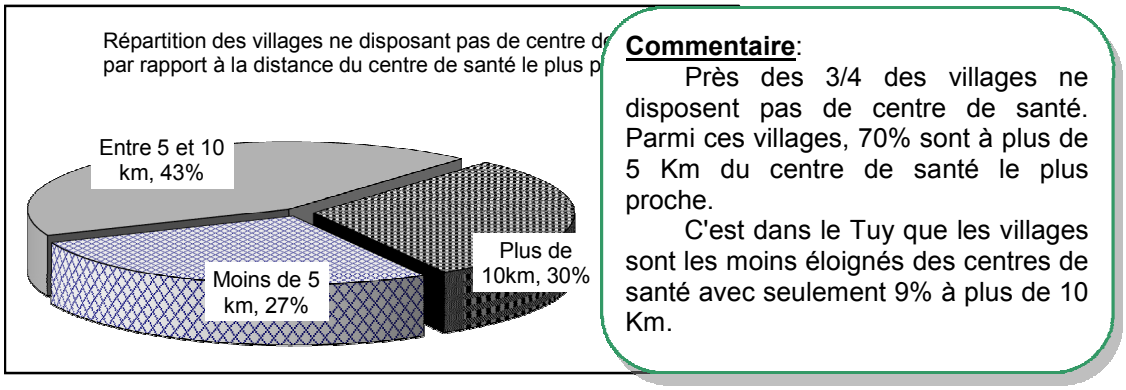

Commentaire:

Près des 3/4 des villages ne disposent pas de centre de santé. Parmi ces villages, 70% sont à plus de 5 Km du centre de santé le plus proche.

C'est dans le Tuy que les villages sont les moins éloignés des centres de santé avec seulement 9% à plus de 10 Km.

Tableau 35: Répartition des villages selon la situation de fonctionnement du dépôt pharmaceutique

Province / Commune	Existe un dépôt/pharmacie			Pas de dépôt/ pharmacie	Total
	Fonctionnel	Non fonctionnel	Total		
HOUET					
Bama	7	0	7	14	21
Bobo-Dioulasso	15	0	15	20	35
Dandé	1	0	1	4	5
Faramana	2	0	2	6	8
Fo	3	0	3	10	13
Karangasso-Sambla	3	0	3	11	14
Karangasso-Vigué	7	0	7	18	25
Koundougou	2	0	2	4	6
Léna	4	0	4	10	14
Padéma	4	0	4	8	12
Peni	2	0	2	22	24
Satiri	8	0	8	8	16
Toussiana	3	0	3	11	14
Total	**61**	**0**	**61**	**146**	**207**
KENEDOUGOU					
Banzon	1	0	1	5	6
Djigouera	2	0	2	10	12
Kangala	5	0	5	6	11
Kayan	3	0	3	14	17
Koloko	4	1	5	15	20
Kourinion	5	0	5	7	12
Kourouma	2	0	2	13	15
Morolaba	3	0	3	11	14
N'Dorola	5	0	5	18	23
Orodara	1	0	1	5	6
Samogohiri	1	0	1	6	7
Samorogouan	2	0	2	14	16
Sindo	2	0	2	10	12
Total	**36**	**1**	**37**	**134**	**171**
TUY					
Bekuy	3	0	3	1	4
Bereba	3	0	3	26	29
Boni	2	0	2	8	10
Founzan	1	0	1	14	15
Houndé	6	0	6	9	15
Koti	3	0	3	8	11
Koumbia	5	0	5	9	14
Total	**23**	**0**	**23**	**75**	**98**
Total Hauts-Bassins	**120**	**1**	**121**	**355**	**476**
	25,2%	**0,2%**	**25,4%**	**74,6%**	**100,0%**

Source: Enquête Fichier des localités Hauts-Bassins, 2007

Commentaire:

1 dépôt pharmaceutique sur les 121 (recensés dans les villages de la région) n'est pas fonctionnel. De ce fait, trois quarts des villages de la région ne disposent pas de pharmacie ou de dépôt de médicament fonctionnel.

La plupart des villages qui disposent de dépots sont ceux qui disposent également d''un centre de santé.

Tableau 36: Répartition des villages selon la principale raison de la non fréquentation du dépôt pharmaceutique

Province	Raisons de non fréquentation							
Commune	trop cher	manque de médicaments	préférence/ médicaments traditionnels	autres raisons	Total	Dépôts fréquentés	Pas de dépôt/ pharmacie	Total
HOUET								
Bama	0	0	0	0	0	7	14	21
Bobo-Dioulasso	0	0	1	1	2	13	20	35
Dandé	0	0	0	0	0	1	4	5
Faramana	0	0	0	0	0	2	6	8
Fo	0	0	0	0	0	3	10	13
Karangasso-Sambla	0	0	0	0	0	3	11	14
Karangasso-Vigué	0	0	0	0	0	7	18	25
Koundougou	0	0	0	0	0	2	4	6
Léna	0	0	0	0	0	4	10	14
Padéma	0	0	0	0	0	4	8	12
Peni	0	0	1	0	1	1	22	24
Satiri	0	1	1	0	2	6	8	16
Toussiana	0	0	0	0	0	3	11	14
Total	**0**	**1**	**3**	**1**	**5**	**56**	**146**	**207**
KENEDOUGOU								
Banzon	0	0	0	0	0	1	5	6
Djigouera	0	0	0	0	0	2	10	12
Kangala	0	0	0	0	0	5	6	11
Kayan	0	0	0	0	0	3	14	17
Koloko	0	0	0	0	0	4	15	20
Kourinion	0	0	0	0	0	5	7	12
Kourouma	0	0	0	0	0	2	13	15
Morolaba	0	0	0	0	0	3	11	14
N'Dorola	0	0	0	0	0	5	18	23
Orodara	0	0	0	0	0	1	5	6
Samogohiri	0	0	0	0	0	1	6	7
Samorogouan	0	0	0	0	0	2	14	16
Sindo	0	0	0	0	0	2	10	12
Total	**0**	**0**	**0**	0	0	**36**	**134**	**171**

Province	Raisons de non fréquentation							
Commune	trop cher	manque de médicaments	préférence/ médicaments traditionnels	autres raisons	Total	Dépôts fréquentés	Pas de dépôt/ pharmacie	Total
TUY								
Bekuy	0	0	0	0	0	3	1	4
Bereba	0	0	0	0	0	3	26	29
Boni	0	0	0	0	0	2	8	10
Founzan	0	0	0	0	0	1	14	15
Houndé	0	0	0	0	0	6	9	15
Koti	2	0	1	0	3	0	8	11
Koumbia	0	0	0	0	0	5	9	14
Total	**2**	**0**	**1**	**0**	**3**	**20**	**75**	**98**
Total Hauts-Bassins	**2**	**1**	**4**	**1**	**8**	**112**	**355**	**476**
	0,4%	**0,2%**	**0,8%**	**0,2%**	**1,7%**	**23,5%**	**74,6%**	**100,0%**

Source: Enquête Fichier des localités Hauts-Bassins, 2007

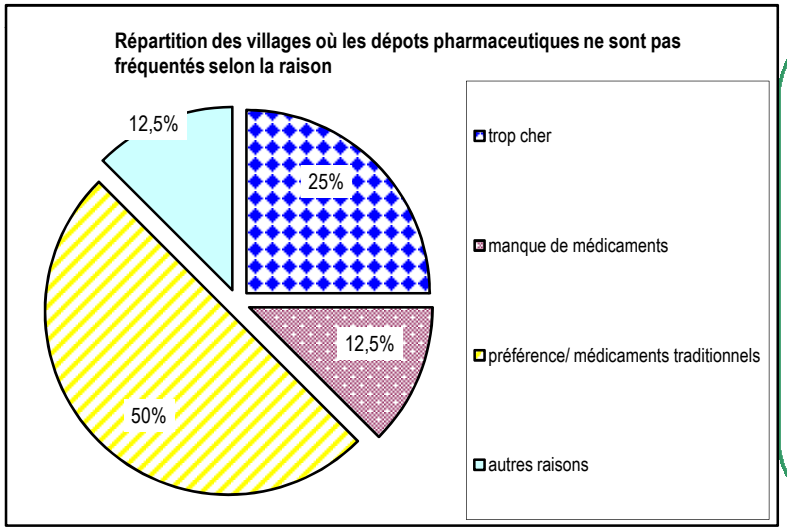

Commentaire:

Les dépots pharmaceutiques dans les villages sont en général bien fréquentés par les populations; c'est le cas dans 112 villages sur les 120 villages qui disposent de dépôt de medicaments fonctionnel (voir tableau).

La raison principale pour laquelle des dépôts de médicaments ne sont pas fréquentés est la préférence des populations pour les medicaments traditionnels. Ensuite viennent respectivement la chèreté et le manque des medicaments.

Tableau 37: Répartition des villages selon la distance au dépôt pharmaceutique

Province / Commune	Existe un dépôt/ parmacie	Pas de dépôt/ pharmacie				Total
		moins de 5 km	entre 5 et 10 km	plus de 10km	Total	
HOUET						
Bama	7	5	5	4	14	21
Bobo-Dioulasso	15	13	4	3	20	35
Dandé	1	2	1	1	4	5
Faramana	2	2	4	0	6	8
Fo	3	2	5	3	10	13
Karangasso-Sambla	3	1	6	4	11	14
Karangasso-Vigué	7	1	9	8	18	25
Koundougou	2	2	1	1	4	6
Léna	4	2	4	4	10	14
Padéma	4	3	5	0	8	12
Peni	2	3	8	11	22	24
Satiri	8	2	4	2	8	16
Toussiana	3	1	5	5	11	14
Total	**61**	**39**	**61**	**46**	**146**	**207**
KENEDOUGOU						
Banzon	1	3	2	0	5	6
Djigouera	2	4	4	2	10	12
Kangala	5	1	3	2	6	11
Kayan	3	5	6	3	14	17
Koloko	5	1	4	11	16	20
Kourinion	5	3	2	2	7	12
Kourouma	2	1	5	7	13	15
Morolaba	3	0	5	6	11	14
N'Dorola	5	6	7	5	18	23
Orodara	1	0	4	1	5	6
Samogohiri	1	0	5	1	6	7
Samorogouan	2	1	4	9	14	16
Sindo	2	0	3	7	10	12
Total	**37**	**25**	**54**	**56**	**135**	**171**
TUY						
Bekuy	3	0	1	0	1	4
Bereba	3	9	17	0	26	29
Boni	2	6	2	0	8	10
Founzan	1	2	3	9	14	15
Houndé	6	3	6	0	9	15
Koti	3	1	6	1	8	11
Koumbia	5	6	2	1	9	14
Total	**23**	**27**	**37**	**11**	**75**	**98**
Total Hauts-Bassins	**121**	**91**	**152**	**113**	**356**	**476**
	25,4%	**19,1%**	**31,9%**	**23,7%**	**74,8%**	**100,0%**

Source: Enquête Fichier des localités Hauts-Bassins, 2007

Commentaire:

Les villages du Houet sont les mieux dotés en dépôts de médicaments (près de 30% des villages). Par contre, ces structures sont plus accessibles en terme de distance dans le Tuy où 51% sont à moins de 5 km contre 48% dans le Houet et 36,3% dans le Kénédougou.

Dans l'ensemble de la région, l'accès aux dépôts de médicaments est difficile puisque dans 55,7% des cas il faut parcourir plus de 5 Km.

Tableau 38: Répartition des villages selon le principal lieu d'accouchement des femmes

Province / Commune	Principal lieu d'accouchement		Total
	A la maison	Dans un centre de santé	
HOUET			
Bama	7	14	21
Bobo-Dioulasso	12	23	35
Dandé	0	5	5
Faramana	4	4	8
Fo	8	5	13
Karangasso-Sambla	4	10	14
Karangasso-Vigué	13	12	25
Koundougou	1	5	6
Léna	4	10	14
Padéma	4	8	12
Peni	13	11	24
Satiri	5	11	16
Toussiana	5	9	14
Total	**80**	**127**	**207**
KENEDOUGOU			
Banzon	0	6	6
Djigouera	2	10	12
Kangala	2	9	11
Kayan	4	13	17
Koloko	4	16	20
Kourinion	2	10	12
Kourouma	10	5	15
Morolaba	2	12	14
N'Dorola	7	16	23
Orodara	2	4	6
Samogohiri	4	3	7
Samorogouan	4	12	16
Sindo	3	9	12
Total	**46**	**125**	**171**
TUY			
Bekuy	1	3	4
Bereba	2	27	29
Boni	2	8	10
Founzan	8	7	15
Houndé	3	12	15
Koti	7	4	11
Koumbia	1	13	14
Total	**24**	**74**	**98**
Total Hauts-Bassins	**150**	**326**	**476**
	31,5%	**68,5%**	**100,0%**

Source: Enquête Fichier des localités Hauts-Bassins, 2007

Commentaire:
L'accouchement à domicile reste malgré tout une habitude dans bon nombre de vilages (35,5% des villages), surtout où les centres de santé n'existent pas.

Répartition des villages selon le principal lieu d'accouchement et l'existence de centre de santé

Existence de centre de santé	Principal lieu d'accouchement		Total
	A la maison	Dans le centre de santé	
Pas de centre de santé	138	210	348
Existe un centre de santé	12	116	128
Total	**150**	**326**	**476**

Source: Enquête Fichier des localités Hauts-Bassins, 2007

Tableau 39: Répartition des villages selon l'information sur les methodes de lutte contre le SIDA

Province	Informés sur l'existence du SIDA			Non informés sur le SIDA	Total
Commune	et les méthodes contraceptives	Sans les méthodes contraceptives	Total		
HOUET					
Bama	20	1	21	0	21
Bobo-Dioulasso	34	1	35	0	35
Dandé	5	0	5	0	5
Faramana	8	0	8	0	8
Fo	13	0	13	0	13
Karangasso-Sambla	13	1	14	0	14
Karangasso-Vigué	23	2	25	0	25
Koundougou	6	0	6	0	6
Léna	14	0	14	0	14
Padéma	11	0	11	1	12
Peni	20	0	20	4	24
Satiri	16	0	16	0	16
Toussiana	14	0	14	0	14
Total	**197**	**5**	**202**	**5**	**207**
KENEDOUGOU					
Banzon	6	0	6	0	6
Djigouera	12	0	12	0	12
Kangala	11	0	11	0	11
Kayan	17	0	17	0	17
Koloko	18	2	20	0	20
Kourinion	12	0	12	0	12
Kourouma	15	0	15	0	15
Morolaba	13	1	14	0	14
N'Dorola	23	0	23	0	23
Orodara	6	0	6	0	6
Samogohiri	6	1	7	0	7
Samorogouan	16	0	16	0	16
Sindo	9	2	11	1	12
Total	**164**	**6**	**170**	**1**	**171**
TUY					
Bekuy	3	1	4	0	4
Bereba	27	2	29	0	29
Boni	9	1	10	0	10
Founzan	10	5	15	0	15
Houndé	14	1	15	0	15
Koti	11	0	11	0	11
Koumbia	14	0	14	0	14
Total	**88**	**10**	**98**	**0**	98
Total Hauts-Bassins	**449**	**21**	**470**	**6**	**476**
	94,3%	**4,4%**	**98,7%**	**1,3%**	**100,0%**

Source: Enquête Fichier des localités Hauts-Bassins, 2007

Commentaire:

Dans la quasi-totalité des villages les habitants sont informés sur l'existence du SIDA: 98,7%. Cependant, les méthodes contraceptives et les méthodes de lutte contre le SIDA ne sont pas connues dans tous les villages (c'est le cas dans près de 6% des villages).

Tableau 40: Répartition des villages selon la principale maladie rencontrée

Province	Maladies						Total
Commune	Paludisme	Diarhée	Tuber-culose	Bilhar-ziose	Oncho-cercose	Autre maladie	
HOUET							
Bama	21	0	0	0	0	0	21
Bobo-Dioulasso	32	2	0	0	1	0	35
Dandé	5	0	0	0	0	0	5
Faramana	8	0	0	0	0	0	8
Fo	13	0	0	0	0	0	13
Karangasso-Sambla	14	0	0	0	0	0	14
Karangasso-Vigué	25	0	0	0	0	0	25
Koundougou	6	0	0	0	0	0	6
Léna	14	0	0	0	0	0	14
Padéma	12	0	0	0	0	0	12
Peni	22	1	1	0	0	0	24
Satiri	14	1	0	0	0	1	16
Toussiana	14	0	0	0	0	0	14
Total	**200**	**4**	**1**	**0**	**1**	**1**	**207**
KENEDOUGOU							
Banzon	6	0	0	0	0	0	6
Djigouera	10	1	0	0	0	1	12
Kangala	11	0	0	0	0	0	11
Kayan	16	1	0	0	0	0	17
Koloko	20	0	0	0	0	0	20
Kourinion	12	0	0	0	0	0	12
Kourouma	14	0	0	0	0	1	15
Morolaba	14	0	0	0	0	0	14
N'Dorola	23	0	0	0	0	0	23
Orodara	6	0	0	0	0	0	6
Samogohiri	6	0	0	0	0	1	7
Samorogouan	15	1	0	0	0	0	16
Sindo	12	0	0	0	0	0	12
Total	**165**	**3**	**0**	0	0	3	171

Province		Maladies						
	Commune	Paludisme	Diarhée	Tuber-culose	Bilhar-ziose	Oncho-cercose	Autre maladie	Total
TUY								
	Bekuy	4	0	0	0	0	0	4
	Bereba	29	0	0	0	0	0	29
	Boni	10	0	0	0	0	0	10
	Founzan	10	1	1	1	0	2	15
	Houndé	15	0	0	0	0	0	15
	Koti	10	0	0	1	0	0	11
	Koumbia	12	0	0	0	0	2	14
Total		**90**	**1**	**1**	2	0	4	98
Total Hauts-Bassins		**455**	**8**	**2**	**2**	**1**	**8**	**476**
		95,6%	**1,7%**	**0,4%**	**0,4%**	**0,2%**	**1,7%**	**100,0%**

Source: Enquête Fichier des localités Hauts-Bassins, 2007

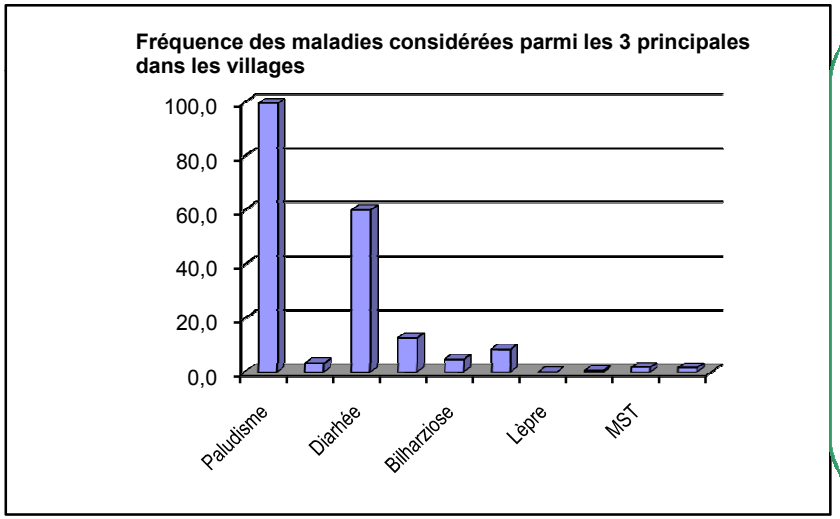

Commentaire:

Le paludisme est sans conteste la principale maladie dans les villages de la région des Hauts-Bassins.

Lorsqu'on considère l'ensemble des maladies citées comme première, deuxième ou troisième principale maladie dans les villages (voir figure ci-contre) on constate également l'importance de maladies telles que la diarrhée, la tuberculose ou l'amibiase.

Tableau 41: Répartition des villages selon l'existence d'un tradipraticien

Province / Commune	Existe un tradipraticien	Pas de tradipraticien	Total
HOUET			
Bama	18	3	21
Bobo-Dioulasso	32	3	35
Dandé	4	1	5
Faramana	8	0	8
Fo	8	5	13
Karangasso-Sambla	12	2	14
Karangasso-Vigué	13	12	25
Koundougou	5	1	6
Léna	10	4	14
Padéma	8	4	12
Peni	20	4	24
Satiri	15	1	16
Toussiana	6	8	14
Total	**159**	**48**	**207**
KENEDOUGOU			
Banzon	4	2	6
Djigouera	5	7	12
Kangala	6	5	11
Kayan	8	9	17
Koloko	5	15	20
Kourinion	10	2	12
Kourouma	9	6	15
Morolaba	0	14	14
N'Dorola	5	18	23
Orodara	4	2	6
Samogohiri	4	3	7
Samorogouan	12	4	16
Sindo	8	4	12
Total	**80**	**91**	**171**
TUY			
Bereba	3	1	4
Bekuy	20	9	29
Boni	5	5	10
Founzan	8	7	15
Houndé	11	4	15
Koti	9	2	11
Koumbia	12	2	14
Total	**68**	**30**	**98**
Total Hauts-Bassins	**307**	**169**	**476**
	64,5%	**35,5%**	**100,0%**

Source: Enquête Fichier des localités Hauts-Bassins, 2007

Commentaire:

Les tradipraticiens sont fréquents dans les villages de la région. Il en existe dans près de deux tiers des villages.

C'est dans le Houet qu'il sont plus fréquents (76,8%), suivi du Tuy (69,4%) et enfin du Kénédougou (46,8%).

Tableau 42: Répartition des villages selon le nombre d'écoles primaires

Province	Existe une école primaire			Pas d'école primaire	Total
Commune	Une école	Deux ou plus	Total		
HOUET					
Bama	12	4	16	5	21
Bobo-Dioulasso	31	1	32	3	35
Dandé	4	1	5	0	5
Faramana	3	1	4	4	8
Fo	10	1	11	2	13
Karangasso-Sambla	10	3	13	1	14
Karangasso-Vigué	15	2	17	8	25
Koundougou	6	0	6	0	6
Léna	12	1	13	1	14
Padéma	9	2	11	1	12
Peni	7	1	8	16	24
Satiri	15	0	15	1	16
Toussiana	8	2	10	4	14
Total	**142**	**19**	**161**	**46**	**207**
KENEDOUGOU					
Banzon	5	1	6	0	6
Djigouera	8	2	10	2	12
Kangala	8	2	10	1	11
Kayan	11	2	13	4	17
Koloko	11	1	12	8	20
Kourinion	10	1	11	1	12
Kourouma	11	1	12	3	15
Morolaba	13	1	14	0	14
N'Dorola	14	2	16	7	23
Orodara	5	0	5	1	6
Samogohiri	2	1	3	4	7
Samorogouan	14	1	15	1	16
Sindo	8	1	9	3	12
Total	**120**	**16**	**136**	**35**	**171**
TUY					
Bekuy	3	1	4	0	4
Bereba	15	1	16	13	29
Boni	6	1	7	3	10
Founzan	14	1	15	0	15
Houndé	8	4	12	3	15
Koti	10	1	11	0	11
Koumbia	13	1	14	0	14
Total	**69**	**10**	**79**	**19**	**98**
Total Hauts-Bassins	**331**	**45**	**376**	**100**	**476**
	69,5%	**9,5%**	**79,0%**	**21,0%**	**100,0%**

Source: Enquête Fichier des localités Hauts-Bassins, 2007

Commentaire:

Près de 4 villages sur 5 disposent d'au moins une école primaire. Par ailleurs, 9,5% disposent de plus d'une école. Au tottal 441 écoles primaires sont réparties dans 476 villages.

Tableau 43: Répartition des villages par province et par nombre d'écoles primaires

Provinces	Existe une école primaire			Pas d'école primaire	Total
	Une école	Deux ou plus	Total		
HOUET	68,6%	9,2%	77,8%	22,2%	**100,0%**
KENEDOUGOU	70,2%	9,4%	79,5%	20,5%	**100,0%**
TUY	70,4%	10,2%	80,6%	19,4%	**100,0%**
HBassins	**69,5%**	**9,5%**	**79,0%**	**21,0%**	**100,0%**

Tableau 44: Répartition des écoles des villages selon leur état de fonctionnement par province

Provinces	Fonctionnement		Total
	Fonction-nelle	Non fonc-tionnelle	
HOUET	192	0	192
KENED	157	2	159
TUY	90	0	90
HBassins	**439**	**2**	**441**

Tableau 45: Répartition des écoles des villages par province et selon le type

Provinces	Type		Total
	Publique	Privée	
HOUET	189	3	192
KENEDOUGOU	149	10	159
TUY	90	0	90
HBassins	**428**	**13**	**441**

Commentaire:

On constate une assez bonne répartition des écoles des villages entre les provinces (tableau ci-dessus).

Elles sont majoritairement à 3 classes (tableau ci-dessous) et essentiellement du public (tableau ci-contre).

Quelques unes d'entre elles sont construite en matériaux non définitifs
(paillottes, tantes, hangars, ...).

Tableau 46: Répartition des écoles des villages suivant le nombre de classes

Provinces	Nombre de classes						Total
	1	2	3	4	5	6 et plus	
HOUET	19	12	88	5	8	60	192
KENEDOUGOU	18	16	80	5	3	37	159
TUY	7	2	58	2	5	16	90
HBassins	**44**	**30**	**226**	**12**	**16**	**113**	**441**

Tableau 47: Répartition des écoles des villages par province et par type de matériau des murs

Provinces	Type de matériau			Total
	Paille	Banco	En dur	
HOUET	10	11	171	192
KENEDOUGOU	8	10	141	159
TUY	4	3	83	90
HBassins	**22**	**24**	**395**	**441**

La modalité "Paille" correspond aux types de matériaux autres que le banco et le ciment (en dur). Il s'agit notamment de la paille, des tantes et du bois.

Tableau 48: Répartition des écoles des villages selon le nombre de classes et le nombre d'enseignants

Nombre de classes	Nombre d'enseignants							Total
	0	1	2	3	4	5	6 et plus	
1	0	**42**	2	0	0	0	0	**44**
2	0	3	**24**	3	0	0	0	**30**
3	1	15	26	**154**	24	5	1	**226**
4	1	0	0	2	**4**	3	2	**12**
5	0	0	0	1	1	**12**	2	**16**
6 et plus	0	0	0	4	5	12	**92**	**113**
Total	**2**	**60**	**52**	**164**	**34**	**32**	**97**	**441**

Tableau 49: Répartition des villages par commune selon la distance à l'école primaire la plus proche

Province / Commune	Existe une école primaire	Pas d'école primaire				Total
		moins de 5 km	entre 5 et 10 km	plus de 10km	Total	
HOUET						
Bama	16	4	1	0	5	21
Bobo-Dioulasso	32	3	0	0	3	35
Dandé	5	0	0	0	0	5
Faramana	4	2	1	1	4	8
Fo	11	0	2	0	2	13
Karangasso-Sambla	13	1	0	0	1	14
Karangasso-Vigué	17	3	2	3	8	25
Koundougou	6	0	0	0	0	6
Léna	13	0	1	0	1	14
Padéma	11	1	0	0	1	12
Peni	8	5	6	5	16	24
Satiri	15	0	1	0	1	16
Toussiana	10	2	2	0	4	14
Total	**161**	**21**	**16**	**9**	**46**	**207**
KENEDOUGOU						
Banzon	6	0	0	0	0	6
Djigouera	10	2	0	0	2	12
Kangala	10	1	0	0	1	11
Kayan	13	3	1	0	4	17
Koloko	12	0	6	2	8	20
Kourinion	11	0	0	1	1	12
Kourouma	12	3	0	0	3	15
Morolaba	14	0	0	0	0	14
N'Dorola	16	5	1	1	7	23
Orodara	5	0	1	0	1	6
Samogohiri	3	3	0	1	4	7
Samorogouan	15	1	0	0	1	16
Sindo	9	0	1	2	3	12
Total	**136**	**18**	**10**	**7**	**35**	**171**
TUY						
Bekuy	4	10	3	0	13	4
Bereba	16	0	0	0	0	29
Boni	7	1	2	0	3	10
Founzan	15	0	0	0	0	15
Houndé	12	2	1	0	3	15
Koti	11	0	0	0	0	11
Koumbia	14	0	0	0	0	14
Total	**79**	**13**	**6**	**0**	**19**	**98**
Total Hauts-Bassins	**376**	**52**	**32**	**16**	**100**	**476**
	79,0%	**10,9%**	**6,7%**	**3,4%**	**21,0%**	**100,0%**

Source: Enquête Fichier des localités Hauts-Bassins, 2007

Commentaire:

En termes de distance, l'accès à une école primaire est relativement aisée car 9 villages sur 10 sont situés à moins de 5 Km d'une école primaire (ou en disposent).

C'est dans le Tuy que cet accès est plus facile (93,9%) contre 90,1% dans le Kénédougou et 87,9% dans le Houet.

Tableau 50: Répartition des villages selon l'existence d'un centre d'alphabétisation

Province / Commune	Existence de Centre d'alpha-bétisation	Existence de Ecole medersa	Total
HOUET			
Bama	18	10	21
Bobo-Dioulasso	29	4	35
Dandé	3	4	5
Faramana	7	2	8
Fo	10	3	13
Karangasso-Sambla	13	0	14
Karangasso-Vigué	12	9	25
Koundougou	5	3	6
Léna	11	1	14
Padéma	8	4	12
Peni	10	5	24
Satiri	15	6	16
Toussiana	8	2	14
Total	**149**	**53**	**207**
KENEDOUGOU			
Banzon	0	1	6
Djigouera	10	2	12
Kangala	8	2	11
Kayan	12	1	17
Koloko	7	1	20
Kourinion	11	2	12
Kourouma	10	9	15
Morolaba	8	2	14
N'Dorola	10	3	23
Orodara	6	2	6
Samogohiri	4	1	7
Samorogouan	8	5	16
Sindo	3	1	12
Total	**97**	**32**	**171**
TUY			
Bekuy	4	3	4
Bereba	20	3	29
Boni	6	1	10
Founzan	9	2	15
Houndé	10	1	15
Koti	3	0	11
Koumbia	9	5	14
Total	**61**	**15**	**98**
Total Hauts-Bassins	**307**	**100**	**476**
	64,5%	**21,0%**	**100,0%**

Source: Enquête Fichier des localités Hauts-Bassins, 2007

Commentaire:

Les centres d'alphabétisation sont assez bien répandus dans les villages de la région puisque près des 2/3 en disposent. Ils sont plus répandus dans le Houet (72% des villages) que dans le Tuy (62,2%) et le Kénédougou (56,7%).

Tableau 51: Répartition des villages par commune selon la distance à l'école secondaire la plus proche

Province / Commune	Existe une école secondaire	Pas d'école secondaire					Total
		moins de 5 km	entre 5 et 10 km	entre 10 et 20 km	plus de 20 km	Total	
HOUET							
Bama	1	1	5	11	3	20	21
Bobo-Dioulasso	3	7	10	11	4	32	35
Dandé	1	0	2	1	1	4	5
Faramana	1	0	2	5	0	7	8
Fo	1	1	3	4	4	12	13
Karangasso-Sambla	1	0	4	4	5	13	14
Karangasso-Vigué	1	0	4	9	11	24	25
Koundougou	1	3	1	1	0	5	6
Léna	1	2	4	5	2	13	14
Padéma	1	1	1	2	7	11	12
Peni	1	3	6	5	9	23	24
Satiri	2	1	7	3	3	14	16
Toussiana	3	0	7	2	2	11	14
Total	**18**	**19**	**56**	**63**	**51**	**189**	**207**
KENEDOUGOU							
Banzon	1	3	2	0	0	5	6
Djigouera	2	2	8	0	0	10	12
Kangala	0	1	5	0	5	11	11
Kayan	1	3	12	0	1	16	17
Koloko	1	0	10	0	9	19	20
Kourinion	0	2	4	0	6	12	12
Kourouma	1	1	11	0	2	14	15
Morolaba	1	0	6	0	7	13	14
N'Dorola	1	0	16	0	6	22	23
Orodara	0	0	5	0	1	6	6
Samogohiri	0	0	0	0	7	7	7
Samorogouan	1	0	9	2	4	15	16
Sindo	1	0	8	3	0	11	12
Total	**10**	**12**	**96**	**5**	**48**	**161**	**171**
TUY							
Bekuy	1	0	2	0	1	3	4
Bereba	1	6	11	9	2	28	29
Boni	0	0	2	8	0	10	10
Founzan	1	2	2	3	7	14	15
Houndé	0	0	1	11	3	15	15
Koti	0	0	2	2	7	11	11
Koumbia	1	1	2	7	3	13	14
Total	**4**	**9**	**22**	**40**	**23**	**94**	**98**
Total Hauts-Bassins	**32**	**40**	**174**	**108**	**122**	**444**	**476**
	6,7%	**8,4%**	**36,6%**	**22,7%**	**25,6%**	**93,3%**	**100,0%**

Source: Enquête Fichier des localités Hauts-Bassins, 2007

Commentaire:

Les écoles secondaires sont rares dans les villages. On en compte en moyenne une par commune rurale mais 7 n'en possèdent pas.

De même, les villages sont assez éloignés des écoles secondaires puisqu'environ 1 village sur 2 se trouve à plus de 10 Km de l'école secondaire la plus proche.

Tableau 52: Répartition des villages selon le principal matériau de construction des murs

Province	Matériau de construction			Total
Commune	banco	banco amélioré	dur	
HOUET				
Bama	20	0	1	21
Bobo-Dioulasso	35	0	0	35
Dandé	5	0	0	5
Faramana	8	0	0	8
Fo	13	0	0	13
Karangasso-Sambla	14	0	0	14
Karangasso-Vigué	25	0	0	25
Koundougou	6	0	0	6
Léna	14	0	0	14
Padéma	12	0	0	12
Peni	23	1	0	24
Satiri	16	0	0	16
Toussiana	14	0	0	14
Total	**205**	**1**	**1**	**207**
KENEDOUGOU				
Banzon	6	0	0	6
Djigouera	12	0	0	12
Kangala	11	0	0	11
Kayan	17	0	0	17
Koloko	20	0	0	20
Kourinion	12	0	0	12
Kourouma	15	0	0	15
Morolaba	14	0	0	14
N'Dorola	23	0	0	23
Orodara	6	0	0	6
Samogohiri	7	0	0	7
Samorogouan	16	0	0	16
Sindo	12	0	0	12
Total	**171**	**0**	**0**	**171**
TUY				
Bekuy	4	0	0	4
Bereba	29	0	0	29
Boni	10	0	0	10
Founzan	15	0	0	15
Houndé	15	0	0	15
Koti	10	1	0	11
Koumbia	14	0	0	14
Total	**97**	**1**	**0**	**98**
Total Hauts-Bassins	**473**	**2**	**1**	**476**
	99,4%	**0,4%**	**0,2%**	**100,0%**

Source: Enquête Fichier des localités Hauts-Bassins, 2007

Commentaire:
Le banco est le principal matériau de construction des maisons dans la quasi-totalité des villages de la région.

Tableau 53: Répartition des villages selon le principal matériau de construction des toitures

Province / Commune	Matériau de construction				Total
	Tôle	Terre battue	Chaume	Autre	
HOUET					
Bama	14	3	4	0	21
Bobo-Dioulasso	22	13	0	0	35
Dandé	1	4	0	0	5
Faramana	2	6	0	0	8
Fo	1	12	0	0	13
Karangasso-Sambla	2	12	0	0	14
Karangasso-Vigué	10	6	5	4	25
Koundougou	3	3	0	0	6
Léna	0	14	0	0	14
Padéma	7	5	0	0	12
Peni	11	5	8	0	24
Satiri	3	13	0	0	16
Toussiana	3	0	11	0	14
Total	**79**	**96**	**28**	**4**	**207**
KENEDOUGOU					
Banzon	2	2	2	0	6
Djigouera	6	2	4	0	12
Kangala	0	0	11	0	11
Kayan	12	5	0	0	17
Koloko	1	1	18	0	20
Kourinion	3	0	9	0	12
Kourouma	6	6	3	0	15
Morolaba	1	13	0	0	14
N'Dorola	22	0	1	0	23
Orodara	2	0	4	0	6
Samogohiri	0	0	7	0	7
Samorogouan	11	5	0	0	16
Sindo	11	1	0	0	12
Total	**77**	**35**	**59**	**0**	**171**
TUY					
Bekuy	0	4	0	0	4
Bereba	0	29	0	0	29
Boni	0	9	1	0	10
Founzan	0	15	0	0	15
Houndé	0	13	2	0	15
Koti	0	11	0	0	11
Koumbia	0	14	0	0	14
Total	**0**	**95**	**3**	**0**	**98**
Total Hauts-Bassins	**156**	**226**	**90**	**4**	**476**
	32,8%	**47,5%**	**18,9%**	**0,8%**	**100,0%**

Source: Enquête Fichier des localités Hauts-Bassins, 2007

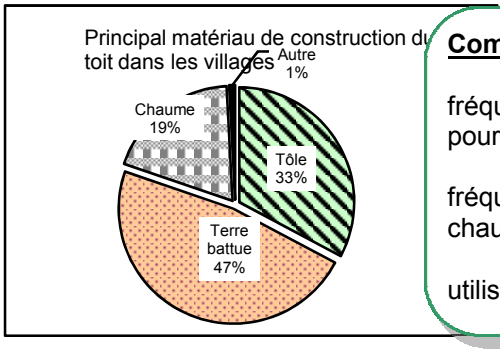

Commentaire:

A l'inverse des murs, divers matériaux sont fréquemment utilisés par les habitants des villages pour la toiture de leurs maisons.

La terre battue est le matériau le plus fréquemment utilisé suivi des tôles métalliques et des chaumes en paille.

Dans le Tuy, la terre battue est beaucoup plus utilisée que les autres matériaux.

Tableau 54: Répartition des villages selon le principal matériau de construction du sol

Province	Type de matériau				Total
Commune	Terre battue	Ciment	Carreaux	Autres	
HOUET					
Bama	14	7	0	0	21
Bobo-Dioulasso	25	10	0	0	35
Dandé	4	1	0	0	5
Faramana	7	1	0	0	8
Fo	13	0	0	0	13
Karangasso-Sambla	13	1	0	0	14
Karangasso-Vigué	18	7	0	0	25
Koundougou	4	2	0	0	6
Léna	14	0	0	0	14
Padéma	11	1	0	0	12
Peni	21	3	0	0	24
Satiri	16	0	0	0	16
Toussiana	11	3	0	0	14
Total	**171**	**36**	**0**	**0**	**207**
KENEDOUGOU			0	0	
Banzon	6	0	0	0	6
Djigouera	10	2	0	0	12
Kangala	11	0	0	0	11
Kayan	17	0	0	0	17
Koloko	20	0	0	0	20
Kourinion	10	2	0	0	12
Kourouma	15	0	0	0	15
Morolaba	14	0	0	0	14
N'Dorola	22	1	0	0	23
Orodara	5	1	0	0	6
Samogohiri	7	0	0	0	7
Samorogouan	13	3	0	0	16
Sindo	5	7	0	0	12
Total	**155**	**16**	**0**	**0**	**171**
TUY			0	0	
Bekuy	4	0	0	0	4
Bereba	29	0	0	0	29
Boni	10	0	0	0	10
Founzan	15	0	0	0	15
Houndé	15	0	0	0	15
Koti	11	0	0	0	11
Koumbia	14	0	0	0	14
Total	**98**	**0**	**0**	**0**	**98**
Total Hauts-Bassins	**424**	**52**	**0**	**0**	**476**
	89,1%	**10,9%**	**0,0%**	**0,0%**	**100,0%**

Source: Enquête Fichier des localités Hauts-Bassins, 2007

Commentaire:
La terre battue constitue pour l'essentiel le matériau de construtction du sol des maisons dans les villages. Le ciment est peu utilisé dans ce sens.

Tableau 55: Répartition des villages selon l'existence d'infrastructures sportives

Province / Commune	Terrains de foot fonctionnels			Total	Terrains de lutte fonctionnels			Total	Terrains d'athlétisme fonctionnels			Total	Terrains de sports de mains fonctionnels			Total
	0	1	2 et plus		0	1	2 et plus		0	1	2 et plus		0	1	2 et plus	
HOUET																
Bama	7	12	2	21	21	0	0	21	21	0	0	21	21	0	0	21
Bobo-Dioulasso	10	16	9	35	35	0	0	35	35	0	0	35	35	0	0	35
Dandé	2	3	0	5	5	0	0	5	5	0	0	5	5	0	0	5
Faramana	4	2	2	8	8	0	0	8	8	0	0	8	7	1	0	8
Fo	11	2	0	13	13	0	0	13	13	0	0	13	13	0	0	13
Karangasso-Sambla	0	7	7	14	14	0	0	14	14	0	0	14	14	0	0	14
Karangasso-Vigué	0	14	11	25	24	1	0	25	25	0	0	25	24	1	0	25
Koundougou	2	4	0	6	5	1	0	6	6	0	0	6	6	0	0	6
Léna	13	1	0	14	14	0	0	14	14	0	0	14	14	0	0	14
Padéma	1	4	7	12	11	1	0	12	12	0	0	12	12	0	0	12
Peni	12	10	2	24	24	0	0	24	24	0	0	24	24	0	0	24
Satiri	1	8	7	16	16	0	0	16	16	0	0	16	16	0	0	16
Toussiana	11	3	0	14	14	0	0	14	14	0	0	14	14	0	0	14
Total	**74**	**86**	**47**	**207**	**204**	**3**	**0**	**207**	**207**	**0**	**0**	**207**	**205**	**2**	**0**	**207**
KENEDOUGOU																
Banzon	0	6	0	6	6	0	0	6	6	0	0	6	6	0	0	6
Djigouera	1	6	5	12	12	0	0	12	12	0	0	12	12	0	0	12
Kangala	0	8	3	11	11	0	0	11	11	0	0	11	11	0	0	11
Kayan	7	9	1	17	17	0	0	17	17	0	0	17	17	0	0	17
Koloko	6	12	2	20	20	0	0	20	20	0	0	20	20	0	0	20
Kourinion	1	9	2	12	12	0	0	12	12	0	0	12	12	0	0	12
Kourouma	13	2	0	15	15	0	0	15	15	0	0	15	15	0	0	15
Morolaba	2	7	5	14	14	0	0	14	14	0	0	14	14	0	0	14
N'Dorola	22	1	0	23	23	0	0	23	23	0	0	23	23	0	0	23
Orodara	3	3	0	6	6	0	0	6	6	0	0	6	6	0	0	6
Samogohiri	1	5	1	7	7	0	0	7	7	0	0	7	7	0	0	7
Samorogouan	8	3	5	16	16	0	0	16	16	0	0	16	15	1	0	16
Sindo	11	1	0	12	12	0	0	12	12	0	0	12	12	0	0	12
Total	**75**	**72**	**24**	**171**	**171**	**0**	**0**	**171**	**171**	**0**	**0**	**171**	**170**	**1**	**0**	**171**

Tableau 55: Répartition des villages selon l'existence d'infrastructures sportives

Province / Commune	Terrains de foot fonctionnels			Total	Terrains de lutte fonctionnels			Total	Terrains d'athlétisme fonctionnels			Total	Terrains de sports de mains fonctionnels			Total
	0	1	2 et plus		0	1	2 et plus		0	1	2 et plus		0	1	2 et plus	
TUY																
Bekuy	2	2	0	4	4	0	0	4	4	0	0	4	4	0	0	4
Bereba	24	5	0	29	29	0	0	29	29	0	0	29	29	0	0	29
Boni	9	1	0	10	10	0	0	10	10	0	0	10	10	0	0	10
Founzan	13	2	0	15	15	0	0	15	15	0	0	15	15	0	0	15
Houndé	14	1	0	15	15	0	0	15	15	0	0	15	15	0	0	15
Koti	10	1	0	11	11	0	0	11	11	0	0	11	11	0	0	11
Koumbia	13	1	0	14	14	0	0	14	14	0	0	14	14	0	0	14
Total	**85**	**13**	**0**	**98**	**98**	**0**	**0**	**98**	**98**	**0**	**0**	**98**	**98**	**0**	**0**	**98**
Total Hauts-Bassins	**234**	**171**	**71**	**476**	**473**	**3**	**0**	**476**	**476**	**0**	**0**	**476**	**473**	**3**	**0**	**476**
	49,2%	**35,9%**	**14,9%**	**100,0%**	**99,4%**	**0,6%**	**0,0%**	**100,0%**	**100,0%**	**0,0%**	**0,0%**	**100,0%**	**99,4%**	**0,6%**	**0,0%**	**100,0%**

Source: Enquête Fichier des localités Hauts-Bassins, 2007

Commentaire:

1 village sur 2 ne possède pas de terrain de football fonctionnel. Néanmoins, 15% en disposent au moins deux. Par contre les infrastructures pour les sports autres que le football sont quasi inexistantes.

Tableau 56: Répartition des villages selon la couverture en réseaux téléphoniques

Province / Commune	Pas de réseau de téléphone	Existe un réseau de téléphone					Total
		Téléphone fixe	Mobile 1	Mobile 2	Mobile 3	Total	
HOUET							
Bama	12	2	9	4	0	9	21
Bobo-Dioulasso	19	3	14	6	10	16	35
Dandé	3	0	2	0	0	2	5
Faramana	2	2	6	0	0	6	8
Fo	5	0	8	0	1	8	13
Karangasso-Sambla	14	0	0	0	0	0	14
Karangasso-Vigué	18	1	5	0	1	7	25
Koundougou	3	0	3	0	0	3	6
Léna	4	0	0	1	9	10	14
Padéma	11	1	0	0	0	1	12
Peni	16	1	7	4	5	8	24
Satiri	13	1	2	0	1	3	16
Toussiana	3	2	9	4	8	11	14
Total	**123**	**13**	**65**	**19**	**35**	**84**	**207**
KENEDOUGOU							
Banzon	0	1	6	0	0	6	6
Djigouera	1	4	10	1	1	11	12
Kangala	8	1	2	0	0	3	11
Kayan	1	0	16	1	1	16	17
Koloko	8	3	11	0	1	12	20
Kourinion	5	1	6	2	1	7	12
Kourouma	4	1	11	0	1	11	15
Morolaba	14	0	0	0	0	0	14
N'Dorola	10	1	13	0	0	13	23
Orodara	6	0	0	0	0	0	6
Samogohiri	6	0	1	0	1	1	7
Samorogouan	4	2	12	0	0	12	16
Sindo	12	0	0	0	0	0	12
Total	**79**	**14**	**88**	**4**	**6**	**92**	**171**
TUY							
Bekuy	1	0	3	0	0	3	4
Bereba	4	2	24	1	0	25	29
Boni	0	1	10	9	8	10	10
Founzan	1	3	13	4	4	14	15
Houndé	2	0	11	2	8	13	15
Koti	0	0	11	0	0	11	11
Koumbia	1	1	6	1	8	13	14
Total	**9**	**7**	**78**	**17**	**28**	**89**	**98**
Total Hauts-Bassins	**211**	**34**	**231**	**40**	**69**	**265**	**476**
	44,3%	**7,1%**	**48,5%**	**8,4%**	**14,5%**	**55,7%**	**100,0%**

Source: Enquête Fichier des localités Hauts-Bassins, 2007

Commentaire:

La faible couverture des villages par le téléphone fixe (7,1%) est compensée par les réseaux de téléphonie mobile, rendant ainsi plus de la moitié des villages (55,7%) des villages accessible par téléphone. C'est dans le Tuy que cette couverture est la plus satisfaisante.

Tableau 57: Répartition des villages selon la couverture par les sources d'information

Province / Commune	Pas de couverture radio/ télé	Couverture radio ou télévision						Total
		Radio nationale	Radio privée locale	Radio com-munautaire	Télévision nationale	Télévision privée	Total	
HOUET								
Bama	0	21	1	5	20	1	21	21
Bobo-Dioulasso	0	35	18	24	32	8	35	35
Dandé	0	5	1	4	5	0	5	5
Faramana	1	7	0	4	0	0	7	8
Fo	1	12	7	2	4	0	12	13
Karangasso-Sambla	0	14	12	0	11	0	14	14
Karangasso-Vigué	0	25	14	4	20	2	25	25
Koundougou	0	6	0	1	6	1	6	6
Léna	0	14	0	0	14	0	14	14
Padéma	0	12	11	11	11	0	12	12
Peni	0	24	10	15	24	4	24	24
Satiri	0	15	12	0	16	0	16	16
Toussiana	0	14	10	14	13	0	14	14
Total	2	**204**	**96**	**84**	**176**	**16**	**205**	**207**
KENEDOUGOU								
Banzon	0	6	5	6	6	1	6	6
Djigouera	0	11	1	12	12	0	12	12
Kangala	1	6	0	10	8	0	10	11
Kayan	2	12	15	0	9	0	15	17
Koloko	1	15	0	17	13	1	19	20
Kourinion	0	12	0	11	12	0	12	12
Kourouma	0	15	0	11	15	0	15	15
Morolaba	4	9	0	0	4	1	10	14
N'Dorola	1	22	0	0	10	0	22	23
Orodara	0	6	1	6	5	0	6	6
Samogohiri	0	7	3	7	6	0	7	7
Samorogouan	0	15	12	15	16	0	16	16
Sindo	0	12	0	0	12	2	12	12
Total	9	**148**	**37**	**95**	**128**	**5**	**162**	**171**

Province / Commune	Pas de couverture radio/ télé	Couverture radio ou télévision						Total
		Radio nationale	Radio privée locale	Radio com-munautaire	Télévision nationale	Télévision privée	Total	
TUY								
Bekuy	0	4	4	3	4	0	4	4
Bereba	0	27	23	29	29	0	29	29
Boni	0	10	10	10	9	1	10	10
Founzan	0	13	7	14	15	0	15	15
Houndé	0	14	8	15	14	1	15	15
Koti	0	11	11	11	9	0	11	11
Koumbia	0	13	0	14	14	1	14	14
Total	0	**92**	**63**	**96**	**94**	**3**	**98**	**98**
Total Hauts-Bassins	**11**	**444**	**196**	**275**	**398**	**24**	**465**	**476**
	2,3%	**93,3%**	**41,2%**	**57,8%**	**83,6%**	**5,0%**	**97,7%**	**100,0%**

Source: Enquête Fichier des localités Hauts-Bassins, 2007

Commentaire:

Les villages de la région connaissent une très bonne couverture par les radios et les télévisions nationales et locales car seulement 2,3% ne sont couverts ni par une radio ni par une chaîne de télévision.

La radio et la télévision nationales sont les plus répandues avec resptectivement 93,3% et 83,6% de villages couverts dans la région.

Tableau 58: Répartition des villages selon l'existence de sources d'électricité

Province		Sources d'électricité						
Commune	Pas d'électricité	Energie Sonabel	Energie Solaire	Plateforme multi-fonctionnelle	Energie G. Electrogene	Eclairage Public	Total	Total
HOUET								
Bama	7	5	3	1	12	0	14	21
Bobo-Dioulasso	14	2	12	1	14	1	21	35
Dandé	2	0	2	0	3	0	3	5
Faramana	4	0	3	0	2	0	4	8
Fo	11	0	1	0	1	0	2	13
Karangasso-Sambla	2	0	6	0	7	0	12	14
Karangasso-Vigué	5	1	18	1	12	0	20	25
Koundougou	3	0	2	0	1	0	3	6
Léna	4	0	10	0	4	0	10	14
Padéma	7	0	5	0	0	0	5	12
Peni	12	2	10	2	2	0	12	24
Satiri	0	1	13	0	9	1	16	16
Toussiana	12	2	0	0	0	0	2	14
Total	**83**	**13**	**85**	**5**	**67**	**2**	**124**	**207**
KENEDOUGOU								
Banzon	4	1	2	0	1	1	2	6
Djigouera	3	0	8	0	2	0	9	12
Kangala	4	0	5	0	4	0	7	11
Kayan	5	0	0	9	11	0	12	17
Koloko	3	0	12	0	13	0	17	20
Kourinion	2	0	8	0	9	0	10	12
Kourouma	4	0	8	0	8	0	11	15
Morolaba	0	0	9	0	8	13	14	14
N'Dorola	3	0	16	0	16	1	20	23
Orodara	1	0	1	0	5	1	5	6
Samogohiri	0	0	1	1	7	1	7	7
Samorogouan	1	0	15	0	12	12	15	16
Sindo	0	0	10	0	10	2	12	12
Total	**30**	**1**	**95**	**10**	**106**	**31**	**141**	**171**

Tableau 58: Répartition des villages selon l'existence de sources d'électricité

Province / Commune	Pas d'électricité	Sources d'électricité						Total
		Energie Sonabel	Energie Solaire	Plateforme multi-fonctionnelle	Energie G. Electrogene	Eclairage Public	Total	
TUY								
Bekuy	2	0	0	0	0	2	2	4
Bereba	26	0	2	1	0	0	3	29
Boni	3	0	5	1	4	2	7	10
Founzan	3	0	12	0	7	1	12	15
Houndé	6	0	7	1	3	5	9	15
Koti	11	0	0	0	0	0	0	11
Koumbia	13	1	0	0	0	0	1	14
Total	**64**	**1**	**26**	**3**	**14**	**10**	**34**	**98**
Total Hauts-Bassins	**177**	**15**	**206**	**18**	**187**	**43**	**299**	**476**
	37,2%	**3,2%**	**43,3%**	**3,8%**	**39,3%**	**9,0%**	**62,8%**	**100,0%**

Source: Enquête Fichier des localités Hauts-Bassins, 2007

Commentaire:

L'énergie électrique par les réseaux de distribution (SONABEL, plateformes multifonctionnelles) est pratiquement inexistante dans les villages (moins de 4%). Des sources alternatives d'électricité sont utilisées par les populations pour leur éclairage, notamment l'énergie solaire et les groupes électrogènes.

Ces sources alternatives semblent être plus fréquemment utilisées dans le Kénédougou que les autres provinces.

Tableau 59: Répartition par commune des villages ne disposant pas de points d'eau potable fonctionnels

Province / Commune	Robinets/bornes fonctionnels			Total	Forages fonctionnels			Total	Puits busés fonctionnels			Total
	0	1	2 et plus		0	1	2 et plus		0	1	2 et plus	
HOUET												
Bama	20	0	1	21	3	5	13	21	5	8	8	21
Bobo-Dioulasso	31	1	3	35	4	9	22	35	7	12	16	35
Dandé	4	0	1	5	1	2	2	5	0	1	4	5
Faramana	7	0	1	8	4	3	1	8	3	4	1	8
Fo	13	0	0	13	5	4	4	13	4	7	2	13
Karangasso-Sambla	14	0	0	14	3	3	8	14	8	5	1	14
Karangasso-Vigué	23	0	2	25	0	5	20	25	12	6	7	25
Koundougou	5	0	1	6	2	0	4	6	1	2	3	6
Léna	14	0	0	14	1	2	11	14	3	5	6	14
Padéma	12	0	0	12	1	4	7	12	4	5	3	12
Peni	23	0	1	24	2	13	9	24	20	2	2	24
Satiri	15	0	1	16	1	4	11	16	5	4	7	16
Toussiana	14	0	0	14	6	3	5	14	11	1	2	14
Total	**195**	**1**	**11**	**207**	**33**	**57**	**117**	**207**	**83**	**62**	**62**	**207**
KENEDOUGOU												
Banzon	5	0	1	6	1	3	2	6	3	2	1	6
Djigouera	11	0	1	12	0	3	9	12	9	2	1	12
Kangala	10	0	1	11	0	4	7	11	6	5	0	11
Kayan	16	0	1	17	9	3	5	17	5	5	7	17
Koloko	18	0	2	20	4	8	8	20	14	6	0	20
Kourinion	12	0	0	12	0	4	8	12	9	2	1	12
Kourouma	14	0	1	15	1	9	5	15	5	7	3	15
Morolaba	14	0	0	14	2	6	6	14	5	7	2	14
N'Dorola	23	0	0	23	8	10	5	23	5	14	4	23
Orodara	5	0	1	6	0	1	5	6	2	2	2	6
Samogohiri	6	0	1	7	3	3	1	7	5	2	0	7
Samorogouan	16	0	0	16	7	7	2	16	2	8	6	16
Sindo	12	0	0	12	5	4	3	12	10	1	1	12
Total	**162**	**0**	**9**	**171**	**40**	**65**	**66**	**171**	**80**	**63**	**28**	**171**

Province / Commune	Robinets/bornes fonctionnels			Total	Forages fonctionnels			Total	Puits busés fonctionnels			Total
	0	1	2 et plus		0	1	2 et plus		0	1	2 et plus	
TUY												
Bekuy	4	0	0	4	1	1	2	4	0	1	3	4
Bereba	29	0	0	29	3	11	15	29	10	13	6	29
Boni	9	0	1	10	0	1	9	10	5	2	3	10
Founzan	14	0	1	15	0	1	14	15	4	6	5	15
Houndé	14	0	1	15	0	3	12	15	5	5	5	15
Koti	11	0	0	11	0	0	11	11	0	4	7	11
Koumbia	13	1	0	14	0	2	12	14	6	7	1	14
Total	**94**	**1**	**3**	**98**	**4**	**19**	**75**	**98**	**30**	**38**	**30**	**98**
Total Hauts-Bassins	**451**	**2**	**23**	**476**	**77**	**141**	**258**	**476**	**193**	**163**	**120**	**476**
	94,7%	**0,4%**	**4,8%**	**100,0%**	**16,2%**	**29,6%**	**54,2%**	**100,0%**	**40,5%**	**34,2%**	**25,2%**	**100,0%**

Source: Enquête Fichier des localités Hauts-Bassins, 2007

Répartition des villages ne disposant pas de point d'eau potable fonctionnel

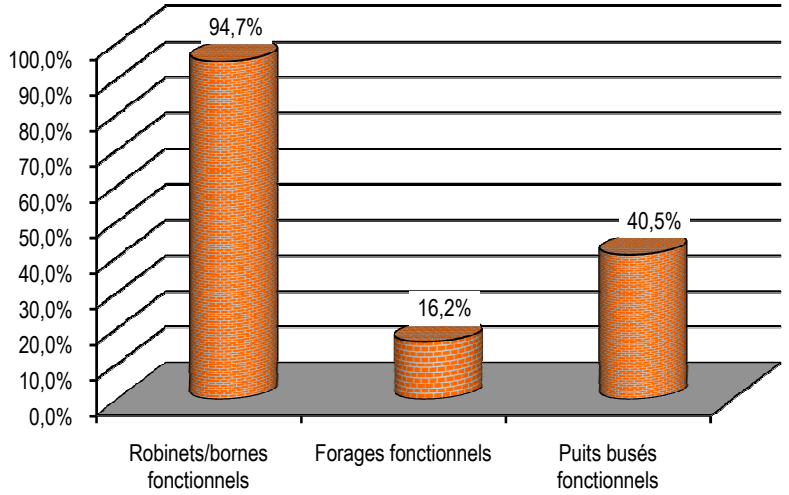

Répartition des villages par province selon l'inexistence de sources d'eau potable

Province	Villages ne disposant pas de:			Total
	Fontaine fonction-nelle	Forage fonctionnel	Puits busé fonctionnel	
Houet	94,2%	15,9%	40,1%	100,0%
Kénédougou	94,7%	23,4%	46,8%	100,0%
Tuy	95,9%	4,1%	30,6%	100,0%
HBassins	**94,7%**	**16,2%**	**40,5%**	**100,0%**

Commentaire:

Les bornes fontaines sont rares dans les villages: environ 5% (graphique ci-contre). Cette situation est identique dans toutes les provinces (voir tableau ci-dessus).

Cependant, les forages sont beaucoup plus répandus: près de 84% des villages en disposent. le Tuy est la province la mieux dotée en forages fonctionnels (environ 96%), suivie du Houet (84,1%) et du Kénédougou (76,6%).

Tableau 60: Répartition des villages par provinces et communes selon l'existence et le type de boisement

Province / Commune	Existe un boisement			Pas de boisement	Total
	Naturel	Non naturel	Total		
HOUET					
Bama	3	14	17	4	21
Bobo-Dioulasso	5	16	21	14	35
Dandé	1	2	3	2	5
Faramana	2	0	2	6	8
Fo	2	0	2	11	13
Karangasso-Sambla	3	10	13	1	14
Karangasso-Vigué	3	15	18	7	25
Koundougou	1	3	4	2	6
Léna	0	13	13	1	14
Padéma	5	7	12	0	12
Peni	2	3	5	19	24
Satiri	10	4	14	2	16
Toussiana	2	7	9	5	14
Total	**39**	**94**	**133**	**74**	**207**
KENEDOUGOU					
Banzon	1	4	5	1	6
Djigouera	4	7	11	1	12
Kangala	7	1	8	3	11
Kayan	16	1	17	0	17
Koloko	5	1	6	14	20
Kourinion	1	1	2	10	12
Kourouma	7	0	7	8	15
Morolaba	7	2	9	5	14
N'Dorola	22	1	23	0	23
Orodara	5	0	5	1	6
Samogohiri	4	1	5	2	7
Samorogouan	0	10	10	6	16
Sindo	10	0	10	2	12
Total	**89**	**29**	**118**	**53**	**171**
TUY					
Bereba	1	3	4	0	4
Bekuy	11	6	17	12	29
Boni	1	8	9	1	10
Founzan	5	1	6	9	15
Houndé	3	7	10	5	15
Koti	4	0	4	7	11
Koumbia	0	9	9	5	14
Total	**25**	**34**	**59**	**39**	**98**
Total Hauts-Bassins	**153**	**157**	**310**	**166**	**476**
	32,1%	**33,0%**	**65,1%**	**34,9%**	**100,0%**

Source: Enquête Fichier des localités Hauts-Bassins, 2007

Commentaire:

Près des 2/3 des villages disposent de boisement. Moins de la moitié de ces boisement est naturel.

C'est dans le Kénédougou que les boisements naturels sont plus fréquents: 52% des villages. A l'inverse les boisements du Houet sont très majoritairement non naturels: 45,4% des villages (tableau ci-dessous).

Répartition par province des villages selon l'existence et le type de boisement

Province	Existe un boisement			Pas de boisement	Total
	Naturel	Non naturel	Total		
Houet	18,8%	45,4%	64,3%	35,7%	100,0%
Kénédougou	52,0%	17,0%	69,0%	31,0%	100,0%
Tuy	25,5%	34,7%	60,2%	39,8%	100,0%
HBassins	**32,1%**	**33,0%**	**65,1%**	**34,9%**	**100,0%**

Tableau 61: Répartition des villages par communes et provinces selon l'existence d'une retenue d'eau

Province / Commune	Existence de retenue d'eau		Total
	oui	non	
HOUET			
Bama	1	20	21
Bobo-Dioulasso	4	31	35
Dandé	1	4	5
Faramana	0	8	8
Fo	4	9	13
Karangasso-Sambla	2	12	14
Karangasso-Vigué	4	21	25
Koundougou	1	5	6
Léna	14	0	14
Padéma	0	12	12
Peni	3	21	24
Satiri	8	8	16
Toussiana	4	10	14
Total	**46**	**161**	**207**
KENEDOUGOU			
Banzon	1	5	6
Djigouera	7	5	12
Kangala	1	10	11
Kayan	4	13	17
Koloko	9	11	20
Kourinion	4	8	12
Kourouma	1	14	15
Morolaba	1	13	14
N'Dorola	1	22	23
Orodara	1	5	6
Samogohiri	0	7	7
Samorogouan	4	12	16
Sindo	9	3	12
Total	**43**	**128**	**171**
TUY			
Bereba	0	4	4
Bekuy	6	23	29
Boni	2	8	10
Founzan	7	8	15
Houndé	4	11	15
Koti	4	7	11
Koumbia	4	10	14
Total	**27**	**71**	**98**
Total Hauts-Bassins	**116**	**360**	**476**
	24,4%	**75,6%**	**100,0%**

Source: Enquête Fichier des localités Hauts-Bassins, 2007

Commentaire:
Plus des 3/4 des villages ne disposent pas de retenue d'eau. La même situation se présente dans toutes les provinces de la région